PRZEKRÓJ A-A
SKALA 1:50

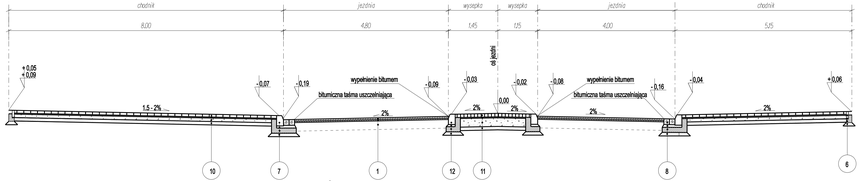

PRZEKRÓJ B-B
SKALA 1:50

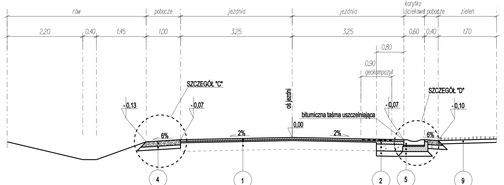

PRZEKRÓJ B-B
SKALA 1:50

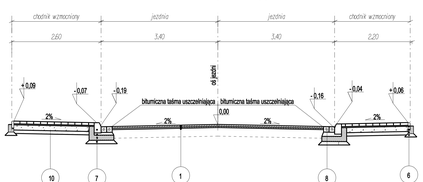

1 DROGA - WZMOCNIENIE

warstwa ścieralna
mieszanka mineralno-asfaltowa SMA 0/12,8 gr. 5 cm

geokompozyt

warstwa wiążąca
mieszanka mineralno-asfaltowa 0/16 gr. 4 cm

konstrukcja istniejąca

2 DROGA

warstwa ścieralna
mieszanka mineralno-asfaltowa SMA 0/12,8 gr. 5 cm

geokompozyt

podbudowa zasadnicza
mieszanka mineralno-asfaltowa 0/20 gr. 9 cm

podbudowa kruszywo łamane 0/63
stabilizowane mechanicznie gr. 20cm

Eko-stabilizacja Rm=2,5 MPa gr. 15,0 cm

3 CHODNIK

kostka betonowa gr. 8 cm

podsypka z miału kamiennego 0/5 gr. 3 cm

kruszywo kamienne 0/31.5
stabilizowane mechanicznie gr. 10 cm

podsypka piaskowa gr. 10 cm

podłoże gruntowe G1

4 POBOCZE

mieszanka kruszywa naturalnego
i kruszywa łamanego o współczynniku Uz≥8 gr. 15 cm

podsypka z miału kamiennego gr. 10 cm

podłoże gruntowe G1

5 KOTYTKO ŚCIEKOWE

korytko ściekowe betonowe 50x60x15 cm

podsypka cementowo-piaskowa gr. 3 cm

ława betonowa z oporem z betonu C 12/15 gr. 10 cm

podsypka piaskowa gr. 10 cm

6 OBRZEŻE

obrzeże betonowe 8 x 30 cm

podsypka cementowo-piaskowa gr. 3 cm

ława betonowa z oporem z betonu C 12/15 gr. 10 cm

podsypka piaskowa gr. 10 cm

7 KRAWĘŻNIK WYSTAJĄCY

krawężnik betonowy 15 x 30 cm

podsypka cementowo-piaskowa gr. 3 cm

ława betonowa z oporem z betonu C 12/15 gr. 15 cm

podsypka piaskowa gr. 10 cm

podłoże gruntowe G1

8 ŚCIEK 2-RZĘDOWY

kostka betonowa 10x16 gr. 14 cm

podsypka cementowo-piaskowa gr. 3 cm

ława betonowa z betonu C 12/15 gr. 10 cm

podsypka piaskowa gr. 10 cm

9 ZIELEŃ

humus gr. 10 cm

podłoże gruntowe G1

10 WJAZDY
CHODNIK WZMOCNIONY

kostka betonowa gr. 8 cm

podsypka z miału kamiennego 0/5 gr. 3 cm

kruszywo kamienne 0/31.5
stabilizowane mechanicznie gr. 15 cm

podsypka piaskowa gr. 10 cm

podłoże gruntowe G1

11 WYSEPKA

kostka kamienna 9/11cm

podsypka sam-piask. gr. 5 cm

kruszywo kamienne 0/31.5
stabilizowane mechanicznie gr. 25 cm

podsypka piaskowa gr. 10 cm

podłoże gruntowe G1

12 KRAWĘŻNIK OBNIŻONY

krawężnik betonowy 15 x 22 cm

podsypka cementowo-piaskowa gr. 3 cm

ława betonowa z oporem z betonu C 12/15 gr. 15 cm

podsypka piaskowa gr. 10 cm

podłoże gruntowe G1

LEGENDA

- warstwy istniejące
- krawężnik istniejący

Rewizja	Data	Zakres	Opracował

Inwestor: Powiat Wrocławski, 50-040 Wrocław, ul. Podwale 28, Tel./fax (+48 71) 344 16 41 do 49

Jednostka projektowa: BIPROGEO - PROJEKT Sp. z o.o., 52-418 Wrocław, ul. Skalowickiego 2, Tel. +4871 344 33 95, Fax +4871 344 33 96, www.biprogeo.wroc.pl

Branża		Zespół projektowy	Nr uprawnień	Specjalność	Podpis
Drogi	Projektant	dr inż. Maria Jagiełło	160/MOUW	konstrukcyjno-inżynieryjna	
	Sprawdzający	mgr inż. Jarosław Broda	14/96OUW	konstrukcyjno-budowlana	
	Kierownik	mgr inż. Dagmara Wróbel	411/01OUW	konstrukcyjno-budowlana	

Nazwa zadania: PROJEKT PRZEBUDOWY DROGI POWIATOWEJ NR 20150 w Jordanowie Śląskim (gm. Jordanów Śląski) wylot w kierunku Tyrka n/Bąsą w zakresie poszerzenia i wzmocnienia nawierzchni (dł. 552,70 m)
Etap V

Nazwa opracowania: PROJEKT DROGOWY

Nazwa rysunku: PRZEKROJE TYPOWE

Skala	Data	Nr umowy	Branża	Stadium	Rewizja	Nr rysunku
1:50	03.2005	SP.DT.3421.PIN-30/2004	DROGI	PW	A	4