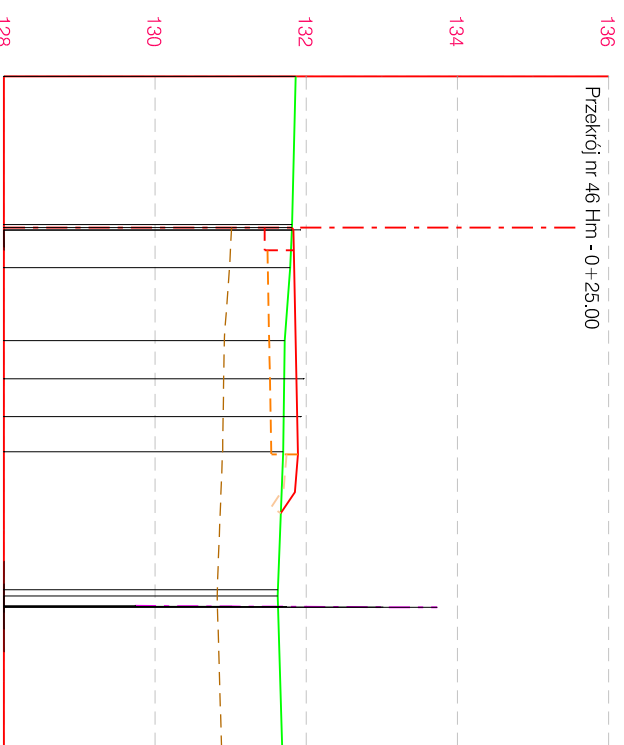
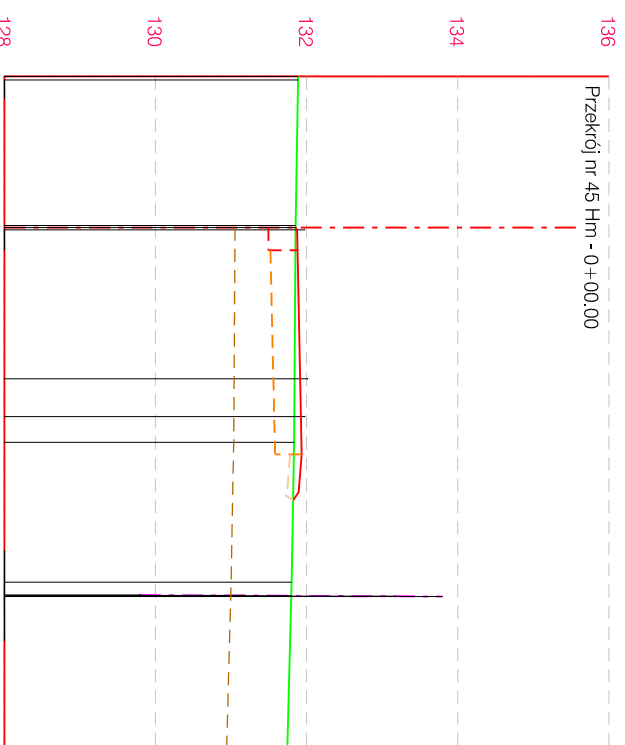


WH=3,05 m²
NH=0,12 m²
W=0,00 m²
N=2,33 m²




Rzędne projektowane:									
Odczyty:		131.81	131.93	131.97	131.93				
Rzędne istniejące:	131.86	131.81	131.81	131.72	131.69	129.73	131.82	131.79	133.72
Odczyty:	-2.00	-0.04	0.04	0.53	1.49	2.97	5.00	4.96	4.87
							5.02	5.02	5.02
									7.00

WH=2,84 m²
NH=0,09 m²
W=0,00 m²
N=1,97 m²



Rzędne projektowane:									
Odczyty:		131.85	131.97	132.01	131.97				
Rzędne istniejące:	131.89	131.89	131.85	131.84	129.79	131.85	131.79	133.79	133.79
Odczyty:	-2.00	-1.95	0.00	0.03	2.00	2.50	2.84	4.86	4.86
								4.86	4.88
								4.88	4.88
									7.00

WH=2,84 m²
NH=0,08 m²
W=0,00 m²
N=1,90 m²



Rzędne projektowane:									
Odczyty:		131.76	131.88	131.92	131.88				
Rzędne istniejące:	131.80	131.80	131.76	131.75	131.76	129.72	129.92	131.76	131.92
Odczyty:	-2.00	-1.36	0.00	0.00	1.69	2.68	4.42	5.50	5.50
							5.46	5.57	5.52
								5.52	6.59
									7.00

LEGENDA

- Stan istniejący
- - - Zarys grubości istn. warstwy humusu
- Stan projektowany
- - - Zarys grubości proj. warstw konstrukcji jezdni i zjazdów
- - - Zarys grubości proj. warstw konstrukcji chodników
- - - Zarys grubości proj. warstw humusu
- - - Granica pasa drogowego

**PRZEKROJE POPRZECZNE
UL. TRZEBNICKA NR 45 – 47**

WH - wykop humusu
NH - nasyp humusu
W - wykop
N - nasyp

BAMAR BIURO PROJEKTOWE

PROJEKT WYKONAWCZY

INWESTOR: Powiat Wrocławski

PROJEKTANT: mgr inż. Marek Bacata

SPRAWDZAJĄCY: mgr inż. Przemysław Woch

50-540 WROCŁAW, UL. STROŃSKA 44/22. TEL. KOM. 501-161-566
NIP: 916-125-95-41 REGON: 93272757

Nazwa dokumentacji: Budowa chodnika w ciągu drogi powiatowej nr 1341D, miejscowość Szczodre, ul. Trzebnicka, gmina Długoleś

FORMAT: A3
NR RYSUNKU: 5.4
SKALA: 1:100

Nazwa rysunku: Przekroje poprzeczne - chodnik D

NR LUDOWY: ZP.DT.273.266.2014
BIAŁA: DR01