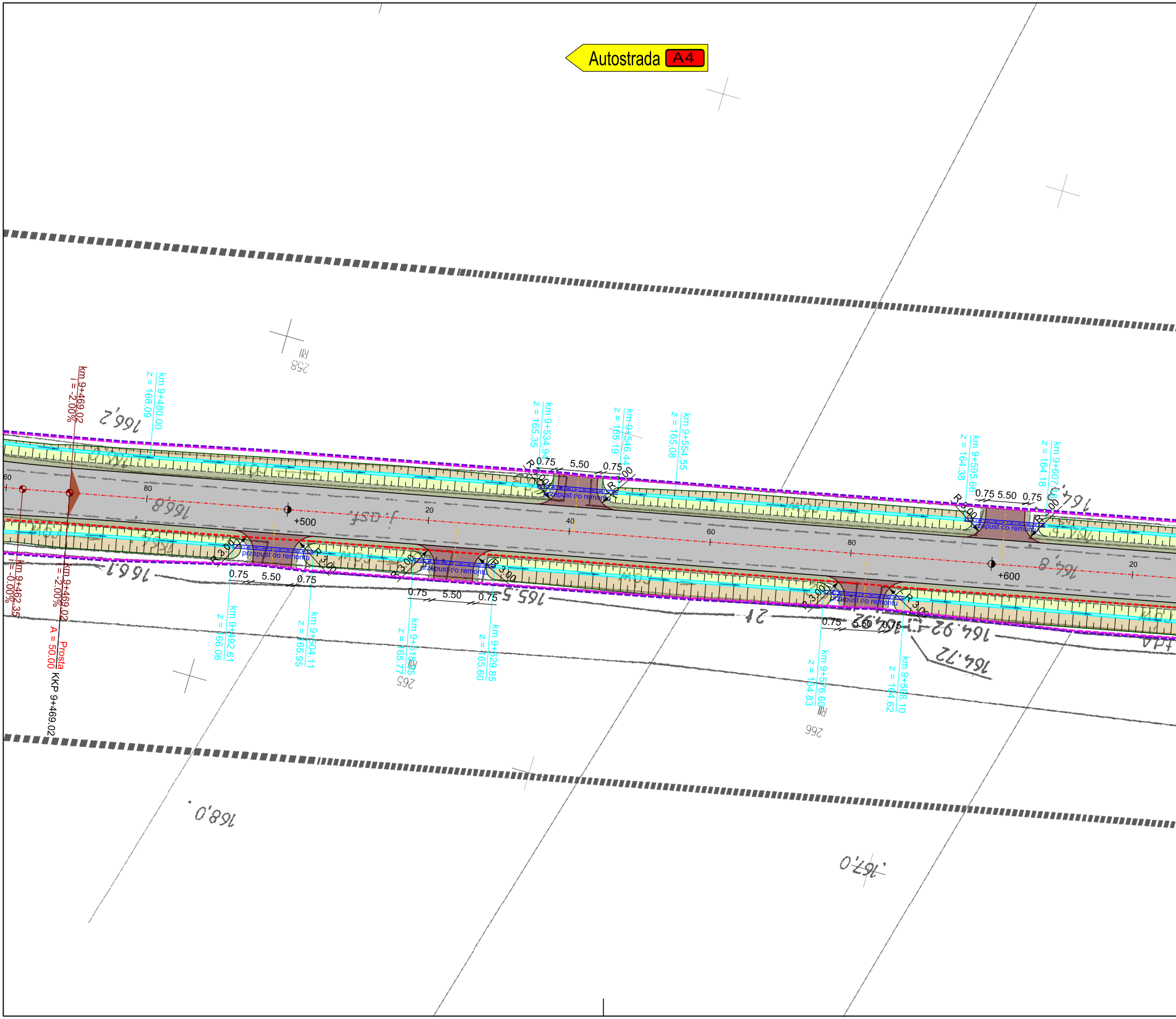
Autostrada A4
km 9+469.02
i = -2.00%
km 9+480.00
z = 166.09
km 9+534.94
z = 165.35
km 9+546.44
z = 165.19
km 9+554.55
z = 165.08
km 9+595.66
z = 164.38
km 9+607.16
z = 164.18
km 9+462.35
i = -0.00%
km 9+469.02
i = -2.00%
Prosta
A = 50.00
KKP 9+469.02
km 9+492.61
z = 166.06
km 9+504.11
z = 165.95
km 9+518.35
z = 165.77
km 9+529.85
z = 165.60
km 9+576.60
z = 164.83
km 9+588.10
z = 164.62
0.75
5.50
0.75
R 3.00
przepust do remontu
60
80
+500
20
40
60
80
+600
20
258
265
266
166,2
166,8
166,1
165,5
164,8
164,92
164,72
168,0
167,0
j.ast.

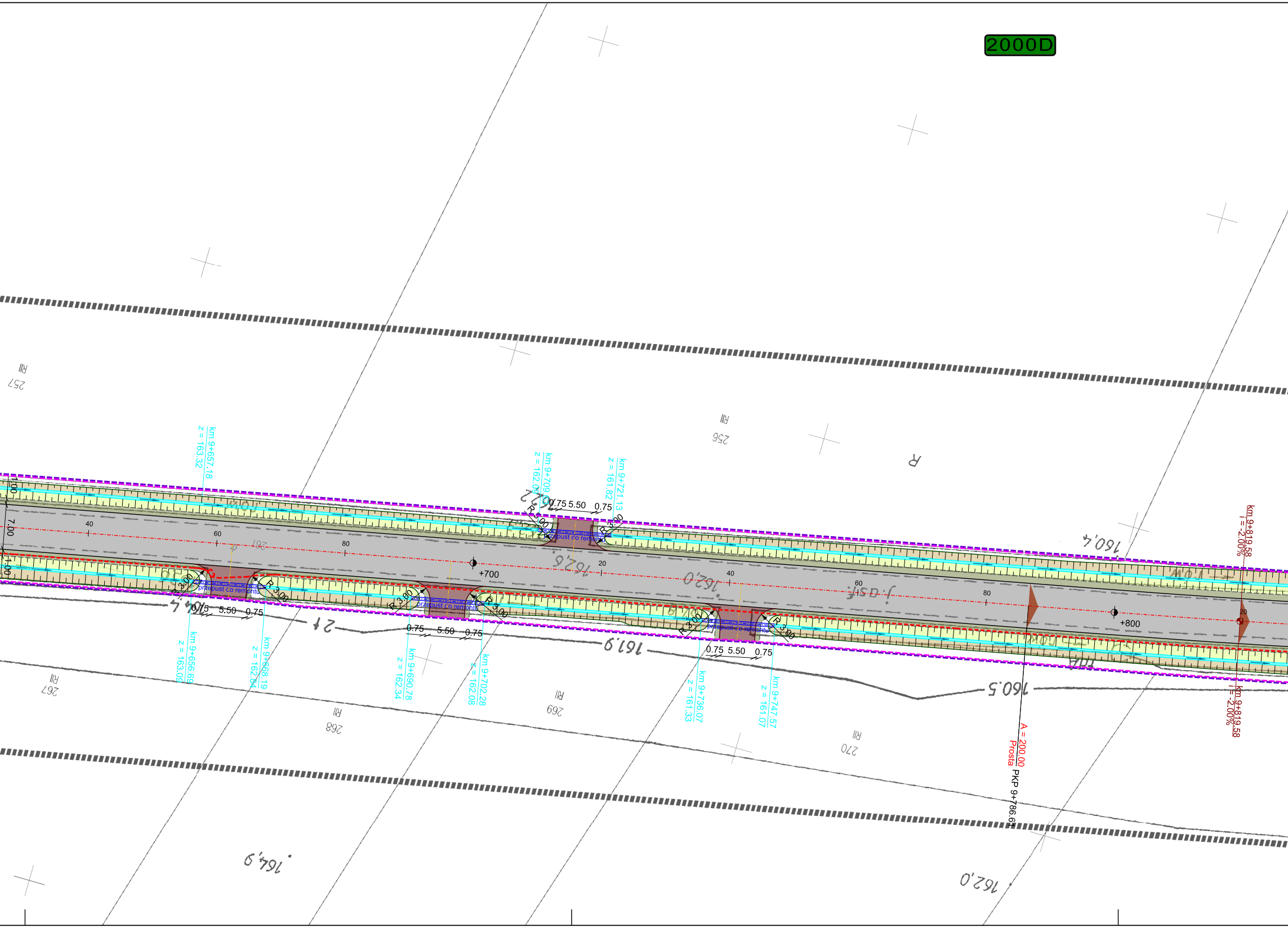
2000D
km 9+657.18
z = 163.32
km 9+709.63
z = 162.09
km 9+721.13
z = 161.82
0.75 5.50 0.75
R 3.00
przepust do remontu
7.00
1.00
40
60
80
+700
20
40
60
80
+800
20
km 9+656.69
z = 163.09
km 9+668.19
z = 162.84
km 9+690.78
z = 162.34
km 9+702.28
z = 162.08
km 9+736.07
z = 161.33
km 9+747.57
z = 161.07
A = 200.00
Prosta
PKP 9+786.61
km 9+819.58
i = -2.00%
RII
257
256
267
268
269
270
R
160.4
162.6
162.0
161.9
160.5
164.9
162.0

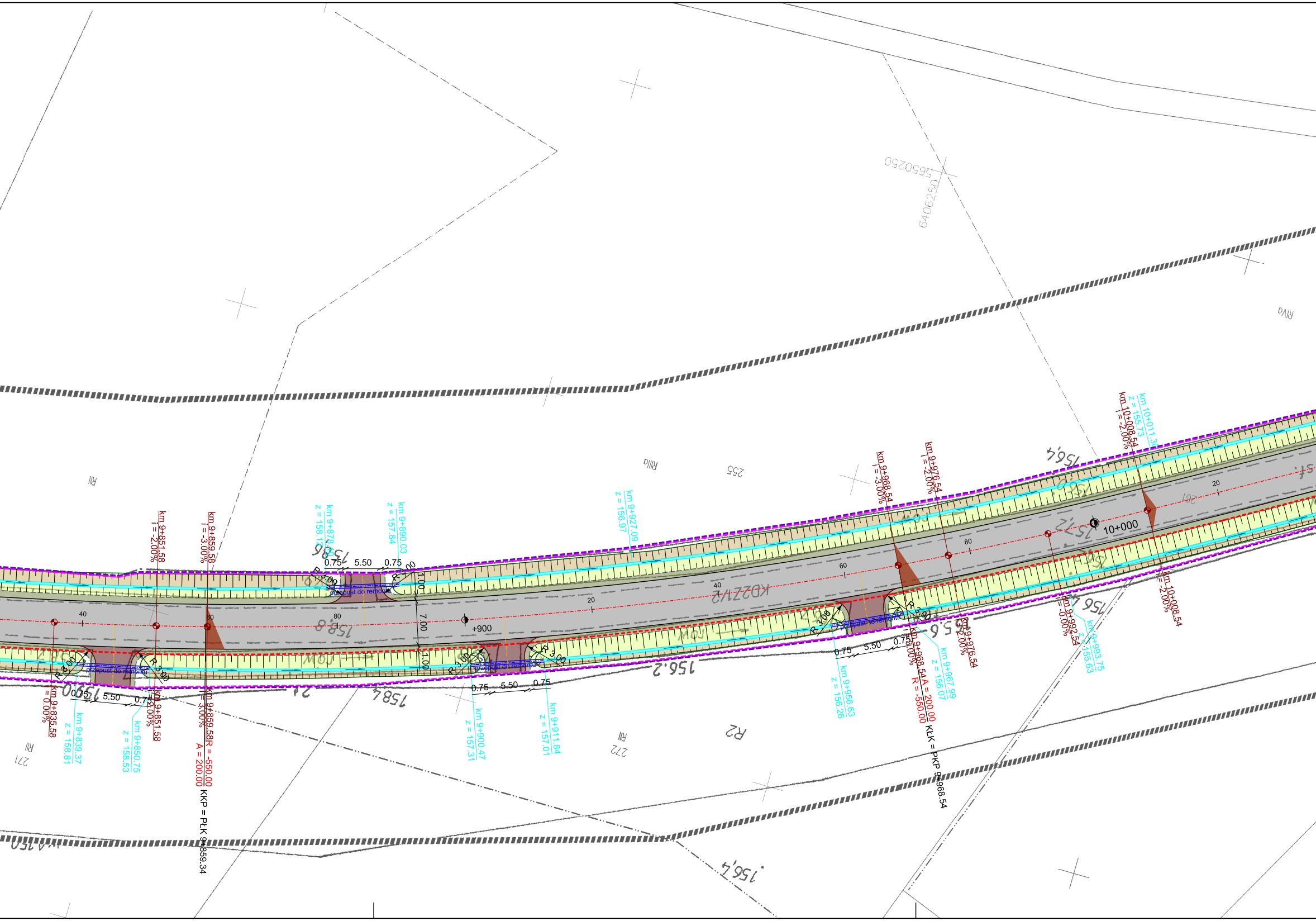
km 9+835.58
i = 0.00%
km 9+839.37
z = 158.81
km 9+850.75
z = 158.53
km 9+851.58
i = -2.00%
km 9+859.58
i = -3.00%
R = -550.00
A = 200.00
KKP = PŁK 9+859.34
km 9+878.40
z = 158.12
km 9+890.03
z = 157.84
km 9+900.47
z = 157.31
km 9+911.84
z = 157.01
km 9+927.09
z = 156.97
km 9+956.63
z = 156.26
km 9+967.99
z = 156.07
km 9+968.54
i = -3.00%
A = 200.00
R = -550.00
KŁK = PKP 9+968.54
km 9+976.54
i = -2.00%
km 9+992.54
i = -0.00%
km 9+993.75
z = 155.63
km 10+008.54
i = -2.00%
km 10+011.30
z = 155.73
+900
10+000
0.75
5.50
0.75
7.00
1.00
R 3.00
przepust do remontu
20
40
60
80
5650250
6406250
RII
RIIIa
RIVa
R2
255
271
272
KDZ1/2
158,8
156,2
156,4
158,4
157,2
155,6

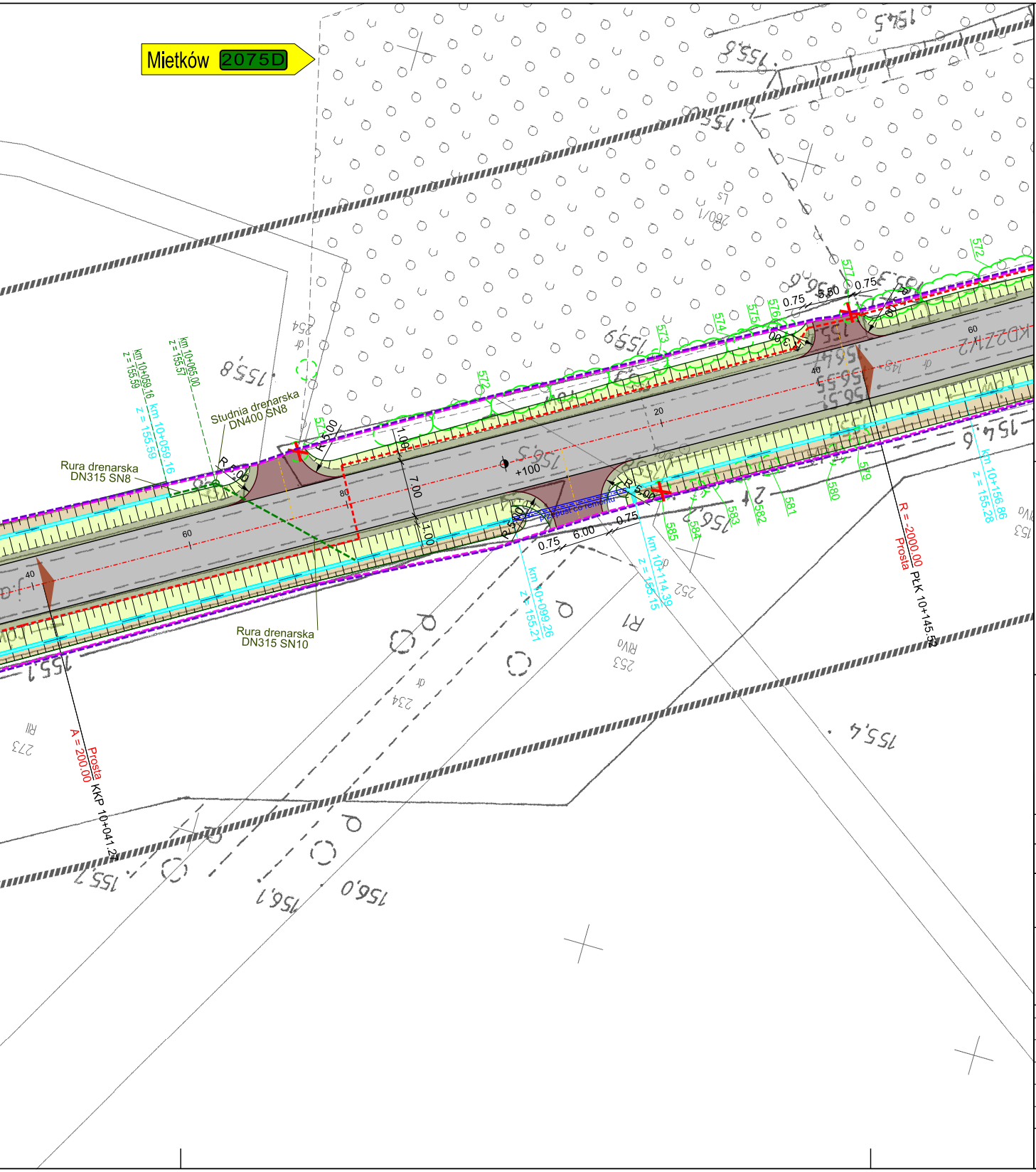
Mietków 2075D
Studnia drenarska DN400 SN8
Rura drenarska DN315 SN8
Rura drenarska DN315 SN10
km 10+059,16 z = 155,59
km 10+065,00 z = 155,57
km 10+059,16 z = 155,59
km 10+099,26 z = 155,21
km 10+114,39 z = 155,15
km 10+156,86 z = 155,26
R = -2000,00 Prosta PŁK 10+145,52
Prosta A = 200,00 KKP 10+041,27
7,00
1,00
0,75
5,50
6,00
+100
KD2Z/1/2
wpust do remontu
572
573
574
575
576
577
579
580
581
582
583
584
585
155,9
155,8
155,6
155,5
155,4
155,1
156,0
156,1
154,5
154,6
153
252
253
254
260/1
273
234
R1
Rll

LEGENDA

- oś jezdni
- projektowana krawędź bitumiczna jezdni
- projektowany krawężnik betonowy
- istniejący krawężnik
- projektowane obrzeże betonowe
- projektowane ściek z kostki betonowej
- projektowany wpust deszczowy
- granica pasa drogowego
- projektowana rura drenarska DN400
- projektowana rura drenarska DN315
- projektowana rura drenarska DN200
- projektowana studnia drenarska
- kanał technologiczny rurociąg DB
- kanał technologiczny kanalizacja z rur 110mm

- oś zjazdu
- projektowana krawędź zjazdu bitumicznego
- projektowany krawężnik betonowy obniżony
- istniejący krawężnik obniżony
- istniejące obrzeże
- projektowana krawędź pobocza
- ist. wpust deszczowy do wymiany
- granica inwestycji
- 196 - nadany numer drzewa drzewo liściaste
- 196 - nadany numer drzewa drzewo iglaste
- grupa drzew liściastych
- żywopłot
- zieleń do usunięcia

- nawierzchnia bitumiczna KR5
- nawierzchnia bitumiczna KR4
- nawierzchnia bitumiczna KR3
- nawierzchnia wyniesiona
- skarpa
- dno rowu
- przeciwskarpa
- nawierzchnia bitumiczna zjazdu
- zjazd z kostki projektowany
- zjazd z kostki betonowej ist. do pozostawienia / remontu
- pobocze
- chodnik z kostki betonowej projektowany
- chodnik z kostki betonowej ist. do pozostawienia / remontu
- wyspa z kostki betonowej
- zatoka z kostki kamiennej projektowana
- zieleń
- umocnienie rowu

ETAP I km 0+000 do km 3+580
ETAP II km 3+580 do km 5+920
ETAP III km 5+920 do km 8+200
ETAP IV km 8+200 do km 10+526

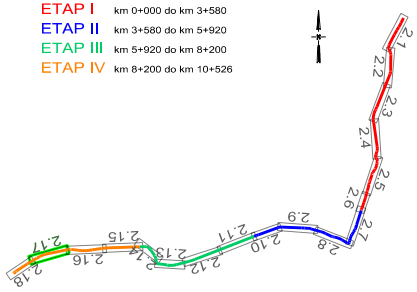
2.1
2.2
2.3
2.4
2.5
2.6
2.7
2.8
2.9
2.10
2.11
2.12
2.13
2.15
2.16
2.17
2.18

N

Nazwa inwestycji

"Opracowanie dokumentacji projektowej dla przebudowy drogi powiatowej nr 2000D na odcinku od zjazdu z autostrady A4 przez miejscowości Kilianów, Piławę, Milin do Mietkowa, która stanowi bezpośrednie połączenie z siecią TEN-T obszarów aktywności gospodarczej powiatu wrocławskiego i powiatu świdnickiego."

Etap

ETAP IV

Stadium

PROJEKT WYKONAWCZY

Inwestor

POWIAT WROCŁAWSKI
50-440 Wrocław, ul. Kościuszki 131

Jednostka projektowa

PROWAY

PROWAY Zbigniew Kowalski
ul. A. Vivaldiego 56/3
52-129 Wrocław
Adres Biura
55-040 Kobierzyce
ul. Atramentowa 10
Bielany Wrocławskie
TEL. 697 917 251
FAX 71 750 34 67
E-mail biuro@proway.com.pl
http://proway.com.pl

	nr uprawnień	podpis
Projektant branża drogowa / mgr inż. ZBIGNIEW KOWALSKI	136/DOŚ/04 w specjalności drogowej do projektowania bez ograniczeń	
Sprawdzający branża drogowa / mgr inż. MACIEJ KOSZEK	296/DOŚ/09 w specjalności drogowej do projektowania bez ograniczeń	
Projektant sieci sanitarne/ mgr inż. TERESA MĄDRY	428/89/UW w specjalności instalacji sanitarnych do projektowania bez ograniczeń	
Sprawdzający sieci sanitarne/ mgr inż. MAGDALENA KORS	74/DOŚ/05 w specjalności instalacji sanitarnych do projektowania bez ograniczeń	

Skala rysunku: 1:500

Data opracowania: 30.06.2017

Numer rysunku: 2.17

Nazwa rysunku

PLAN SYTUACYJNY