

LEGENDA



projektowana droga



powierzchnia nasypu



istniejący teren



powierzchnia wykopu



powierzchnia rozbiórki istniejącej konstrukcji drogi



powierzchnia humusu do zdjęcia

Nazwa inwestycji

"Opracowanie dokumentacji projektowej dla przebudowy drogi powiatowej nr 2000D na odcinku od zjazdu z autostrady A4 przez miejscowości Kilianów, Piławę, Milin do Mietkowa, która stanowi bezpośrednie połączenie z siecią TEN-T obszarów aktywności gospodarczej powiatu wrocławskiego i powiatu świdnickiego."

Etap

ETAP II

Stadium

PROJEKT WYKONAWCZY

Inwestor



POWIAT WROCŁAWSKI
50-440 Wrocław, ul. Kościuszki 131

Jednostka projektowa



PROWAY

PROWAY Zbigniew Kowalski

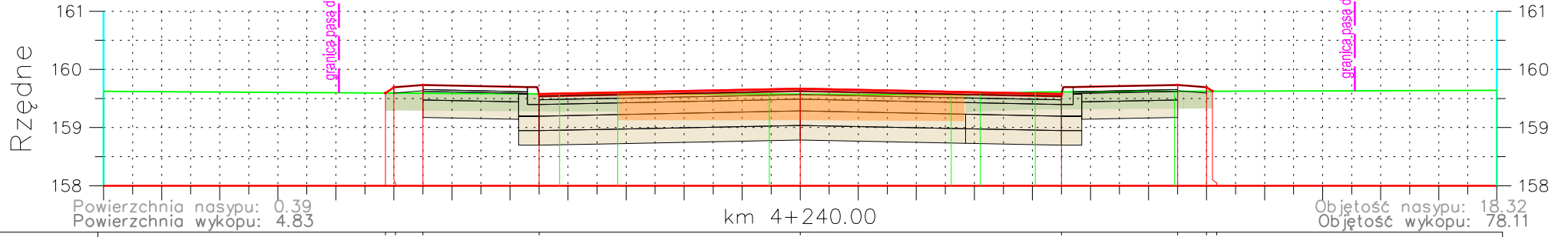
ul. A. Vivaldiego 56/3 TEL. 697 917 251
52-129 Wrocław FAX 71 750 34 67
Adres Biura E-mail biuro@proway.com.pl
55-040 Kobierzyce http://proway.com.pl
ul. Atramentowa 10
Bielany Wrocławskie

	nr uprawnień	podpis	Skala rysunku:
Projektant branża drogowa / mgr inż. ZBIGNIEW KOWALSKI	136/DOS/04 w specjalności drogowej do projektowania bez ograniczeń		1:500
Sprawdzający branża drogowa / mgr inż. MACIEJ KOSZEK	296/DOS/09 w specjalności drogowej do projektowania bez ograniczeń		Data opracowania: 30.06.2017
			Numer rysunku: 6

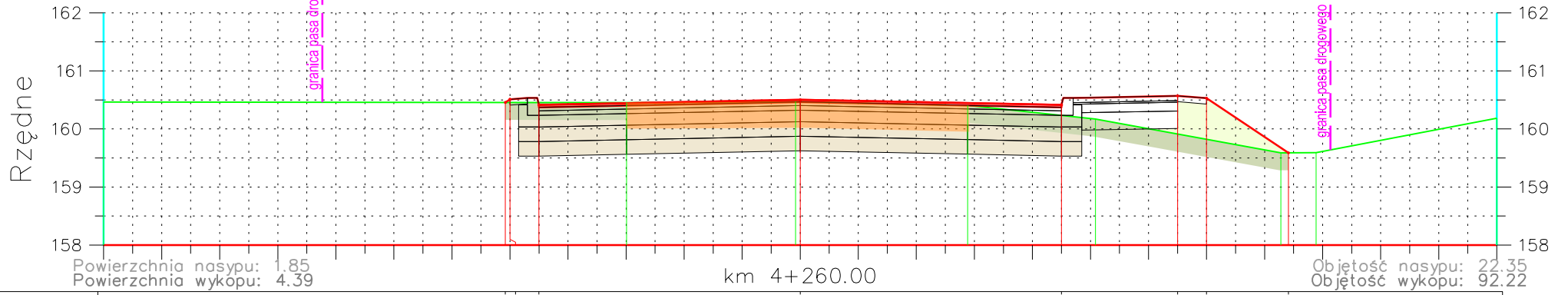
Nazwa rysunku

PLAN SYTUACYJNY

km 4+240 do km 4+260

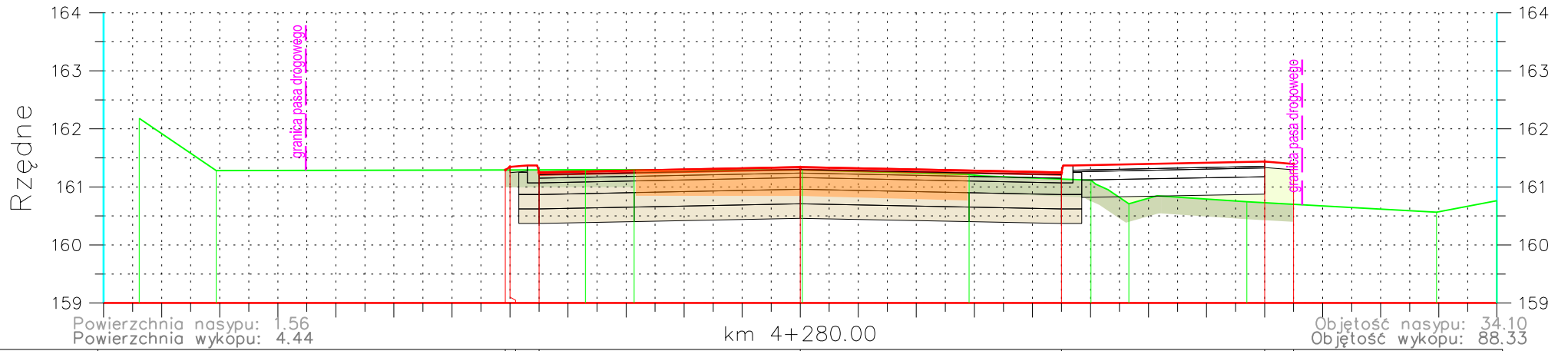


Odległości:		7.05	4.50	4.50	0.00	4.50	6.50	7.00	7.10	
Rzędne projektowane:		159.69	159.69	159.68	159.67	159.68	159.73	159.69	159.63	
Odległości:	12.00		4.15	3.14	0.53	2.60	3.10	4.05	6.45	12.00
Rzędne terenu	159.62		159.58	159.58	159.58	159.56	159.58	159.61	159.62	159.64



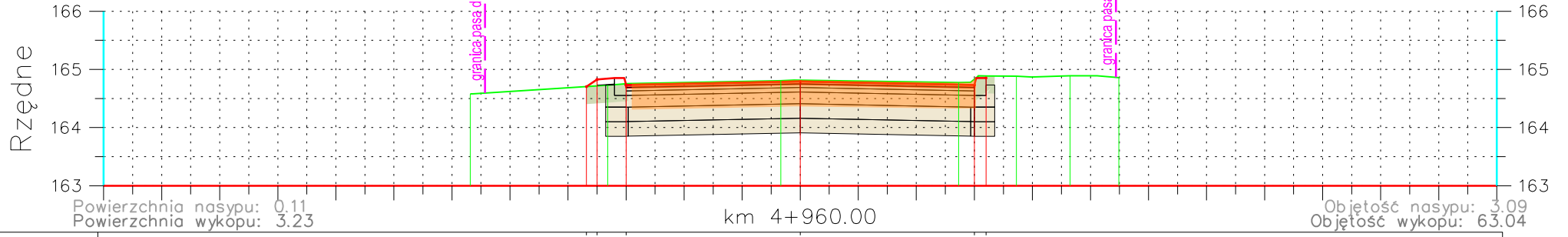
Odległości:		5.08	4.50	4.50	0.00	4.50	6.50	7.00	8.41	
Rzędne projektowane:		160.46	160.41	160.41	160.50	160.41	160.57	160.53	159.59	
Odległości:	12.00		2.99	0.08	2.88	5.09	8.28	8.89		12.00
Rzędne terenu	160.46		160.45	160.47	160.40	160.17	159.59	159.59		160.18

km 4+280 do km 4+280

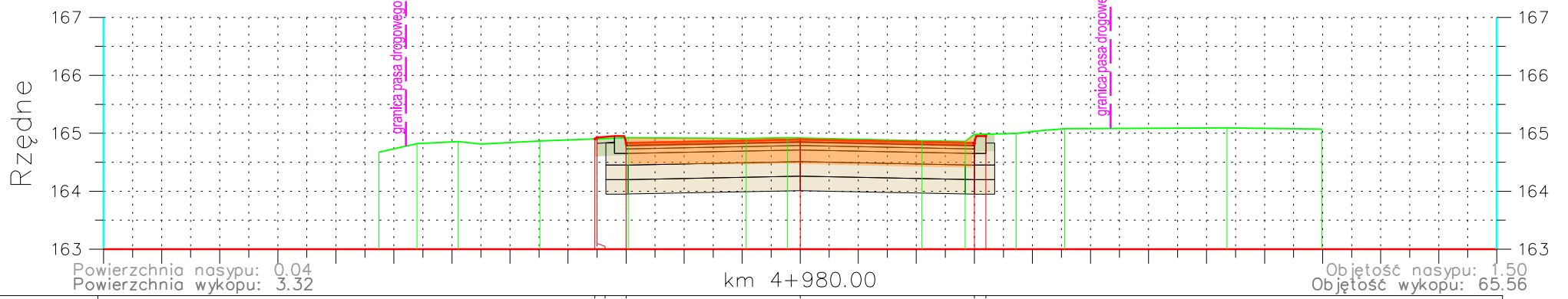


Odległości:			161.29 - 5.08	161.25 - 4.50			161.25 - 4.50		161.44 - 8.00	161.40 - 8.50			
Rzędne projektowane:			161.29	161.25			161.25		161.44	161.40			
Odległości:	162.18 - 11.39	161.28 - 10.06			161.30 - 3.70	161.30 - 2.86	161.29 - 0.04	161.21 - 2.91	161.12 - 5.01	160.71 - 5.66	160.74 - 7.70	160.57 - 10.96	160.76 - 12.00
Rzędne terenu:	162.18	161.28			161.30	161.30	161.29	161.21	161.12	160.71	160.74	160.57	160.76

km 4+960 do km 4+980

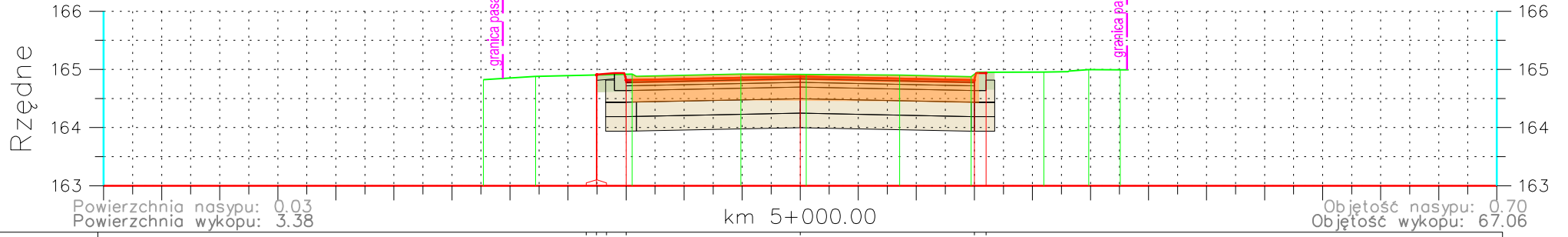


Odległości:										
Rzędne projektowane:			164.71 - 3.88	164.63 - 3.50	164.73 - 3.00		164.79 - 0.00		164.72 - 3.00	164.65 - 3.20
Odległości		164.58 - 5.69	164.73 - 3.32		164.81 - 0.33		164.78 - 2.73	164.88 - 3.72	164.89 - 4.65	164.86 - 5.49
Rzędne terenu										

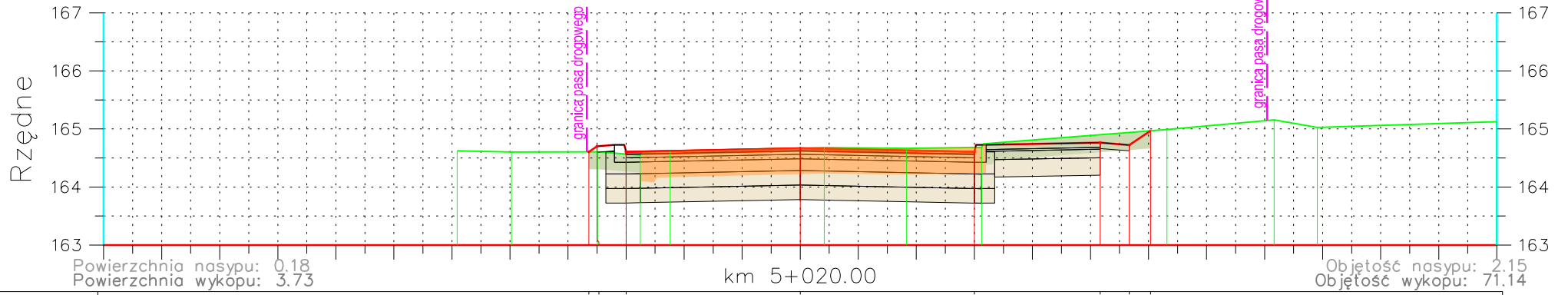


Odległości:										
Rzędne projektowane:					164.90 - 3.54	164.59 - 3.00	164.83 - 3.00		164.83 - 3.00	164.65 - 3.20
Odległości		164.67 - 7.26	164.82 - 6.60	164.86 - 5.89	164.87 - 4.48	164.92 - 2.96	164.91 - 0.93	164.92 - 0.22	164.87 - 2.10	164.86 - 2.84
Rzędne terenu										
									165.00 - 3.72	165.08 - 4.55
									165.09 - 7.35	165.07 - 8.99

km 5+000 do km 5+020

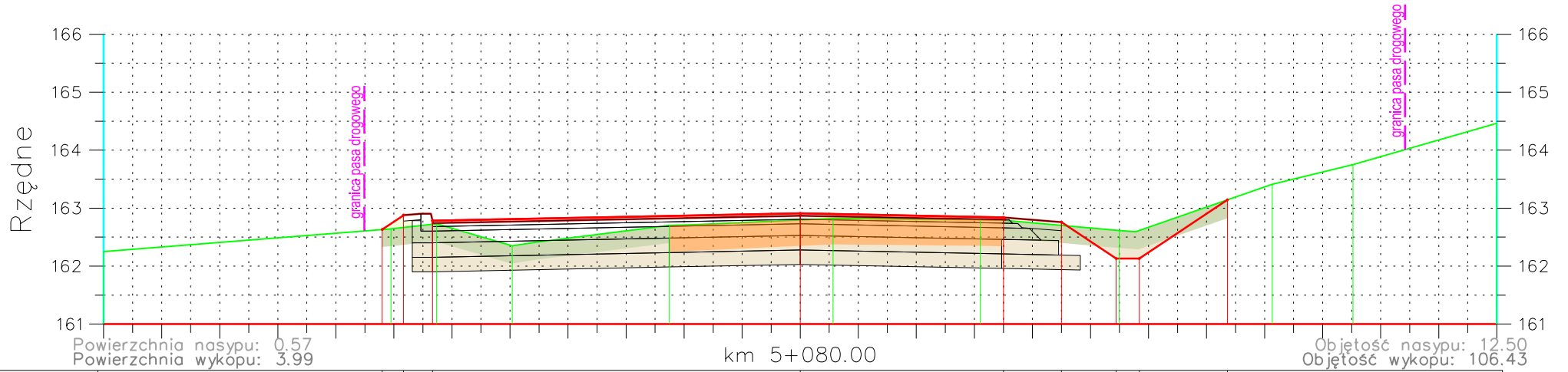


Odległości:											
Rzędne projektowane:			164.90 164.90 164.91	164.82 164.82	164.88 164.88	164.82 164.82					
Odległości		5.46	4.56	2.90	1.02	0.10	1.71	2.95	4.20	4.97	5.51
Rzędne terenu		164.82	164.88	164.92	164.91	164.90	164.87	164.95	165.00	164.99	

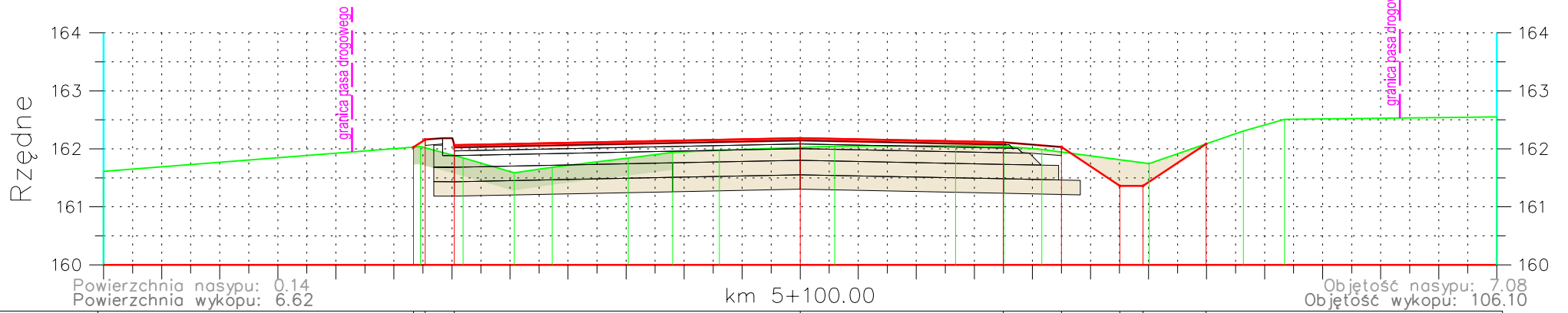


Odległości:											
Rzędne projektowane:			164.60 164.70	164.60 164.60	164.66 164.66	164.60 164.60					
Odległości		5.91	4.98	3.49	2.75	2.24	0.41	1.83	3.12	6.32	8.16
Rzędne terenu		164.62	164.60	164.61	164.55	164.62	164.68	164.67	164.68	164.99	165.16

km 5+080 do km 5+100

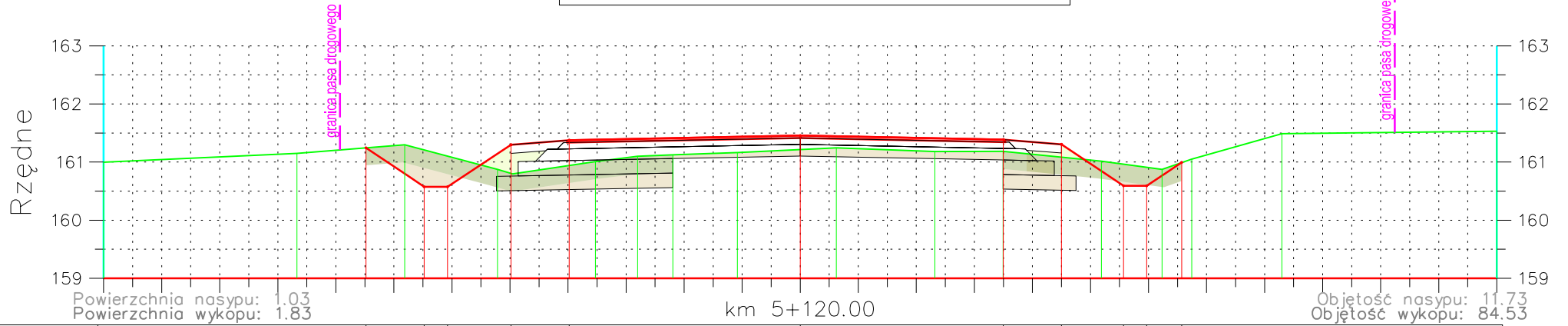


Odległości:		-7.20	-6.83	-6.33	-0.00	3.80	4.50	5.44	5.84	7.38	
Rzędne projektowane:		162.63	162.88	162.78	162.91	162.84	162.76	162.13	162.13	163.14	
Odległości:	12.00	7.05	6.26	4.96	2.26	3.10	5.49	8.13	9.52	12.00	
Rzędne terenu	162.25	162.64	162.73	162.35	162.70	162.80	162.61	163.41	163.75	164.47	162.00

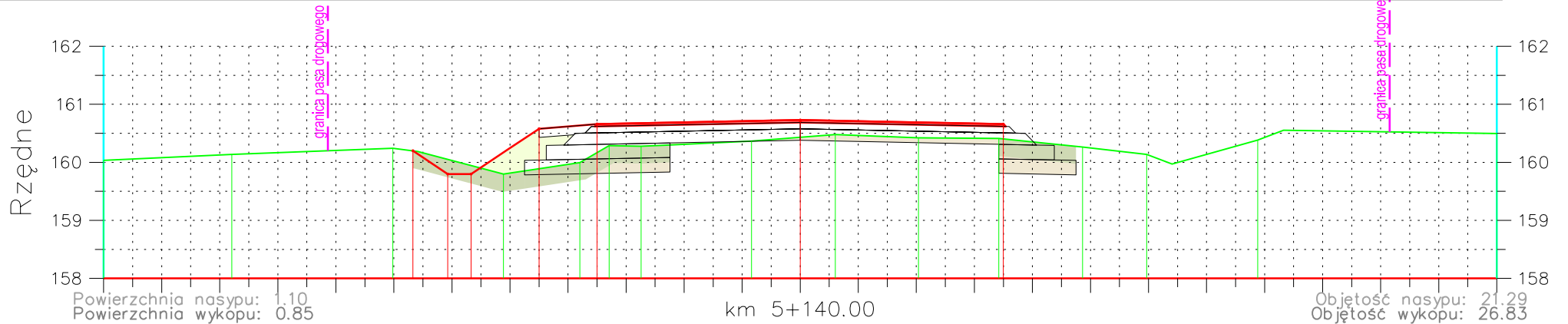


Odległości:		-6.66	-6.46	-5.96	-0.00	3.80	4.50	5.51	5.91	6.99						
Rzędne projektowane:		162.03	162.16	162.06	162.18	162.11	162.03	161.36	161.36	162.09						
Odległości:	12.00	6.54	5.81	4.93	4.27	2.96	2.20	1.39	0.59	2.68	3.50	4.16	6.01	7.63	8.34	12.00
Rzędne terenu	161.61	162.04	161.84	161.59	161.68	161.84	161.94	161.98	162.05	162.05	161.99	161.74	162.31	162.51	162.55	162.00

km 5+120 do km 5+140

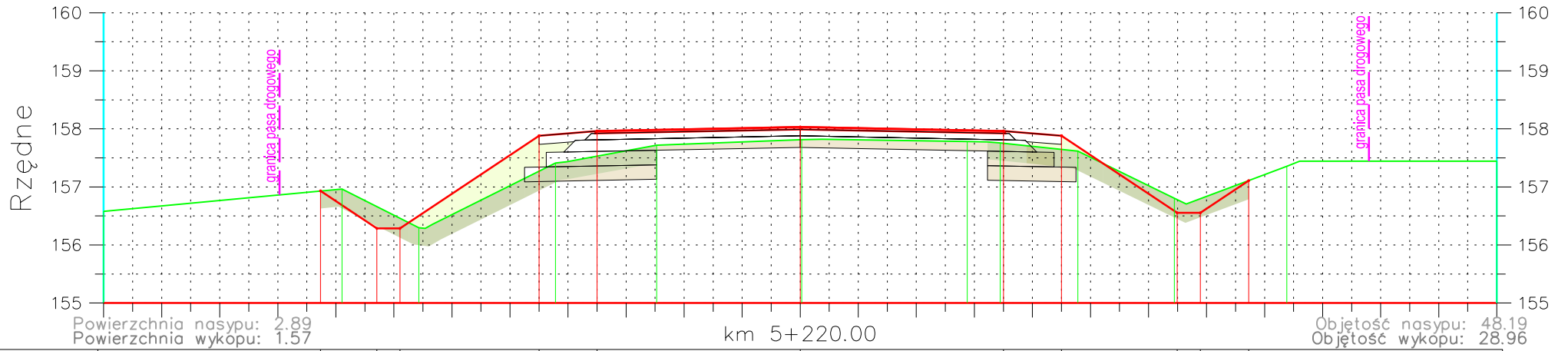


Odległości:	
Rzędne projektowane:	161.25 -7.48 160.57 -6.48 160.57 -6.08 161.30 -4.98 161.38 -3.98 161.45 -0.00 161.25 -0.62 161.18 -2.32 161.18 -3.49 161.38 -3.50 161.30 -4.50 160.59 -5.57 160.59 -5.97 160.99 -6.57 161.05 -6.74 161.49 -8.30 161.53 -12.00
Odległości	-7.200 -8.67 -6.81 -5.22 -3.53 -2.80 -2.19 -1.08 0.62 2.32 3.49 4.50 5.19 6.23 6.74 8.30 12.00
Rzędne terenu	161.00 161.15 161.30 160.88 161.01 161.10 161.12 161.16 161.25 161.18 161.18 161.01 160.88 161.05 161.49 161.53



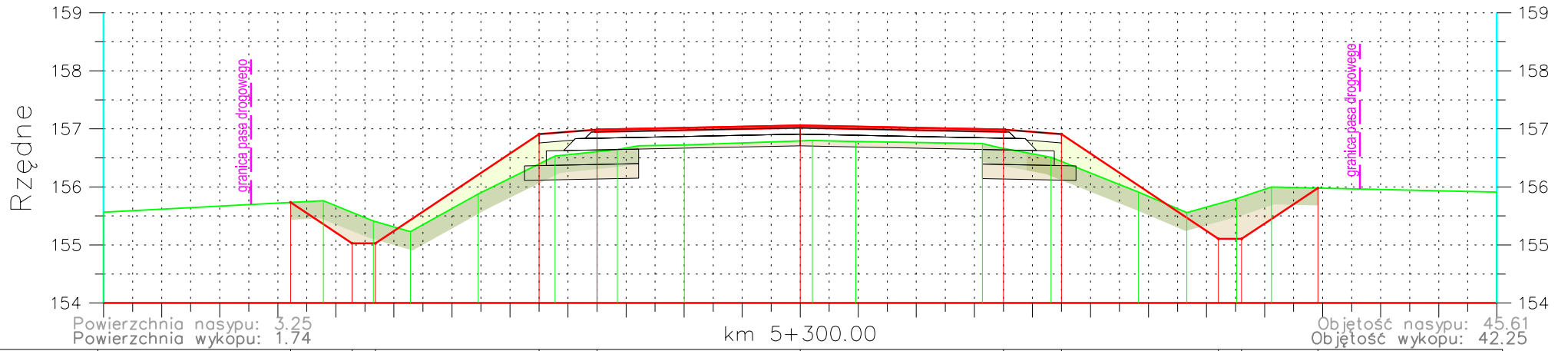
Odległości:	
Rzędne projektowane:	160.20 -6.67 159.80 -6.07 159.80 -5.67 160.58 -4.50 160.66 -3.50 160.73 -0.00 160.66 -3.50 160.42 -2.04 160.41 -3.42 160.26 -4.86 160.14 -5.97 160.38 -7.88 160.50 -12.00
Odległości	-7.200 -7.02 -5.11 -3.80 -3.29 -2.74 -0.84 0.60 2.04 3.42 4.86 5.97 7.88 12.00
Rzędne terenu	160.00 160.14 160.24 159.80 159.99 160.29 160.28 160.36 160.48 160.42 160.14 160.38 160.50

km 5+220 do km 5+220



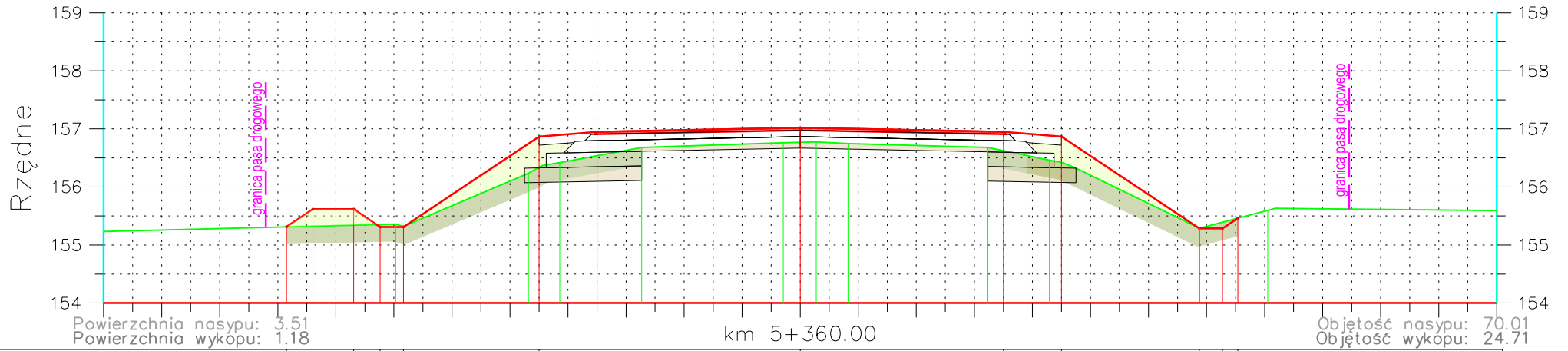
Odległości:		-8.26	-7.29	-6.90	-4.50	-3.50	-0.00	3.50	4.50	6.49	6.89	7.72	
Rzędne projektowane:		156.93	156.23	156.23	157.88	157.86	158.03	157.86	157.88	156.55	156.55	157.11	
Odległości:	12.00	7.90	6.57	4.22	2.47	0.02	2.88	3.45	4.78	6.44	8.38	12.00	
Rzędne terenu	156.59	156.97	156.30	157.41	157.72	157.81	157.78	157.76	157.62	156.81	157.35	157.44	

km 5+300 do km 5+300



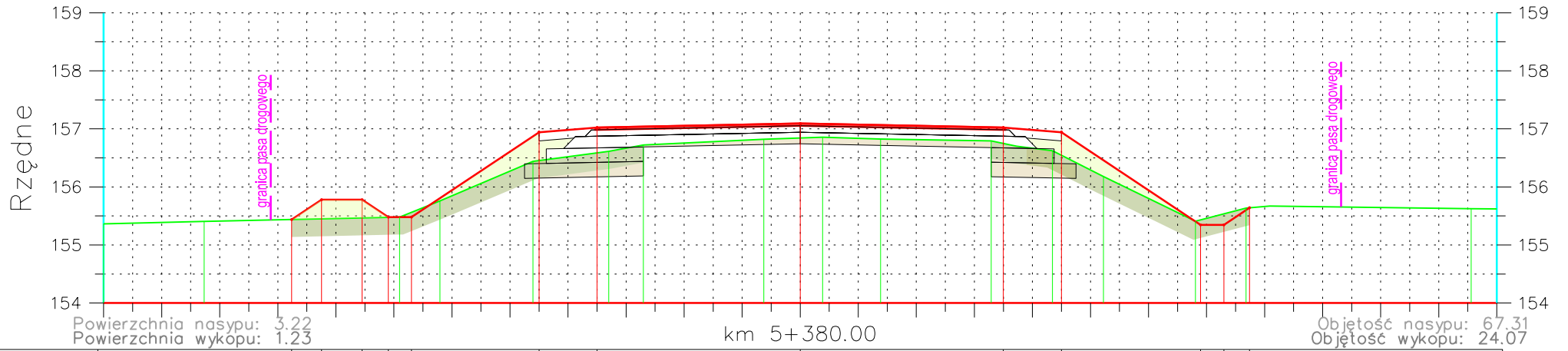
Odległości:		-8.78		-7.72	-7.32		-4.50	-3.50	0.00	3.50	4.50		7.20	7.60	8.82		
Rzędne projektowane:		155.73		155.03	155.03		156.91	156.89	157.06	156.89	156.91		155.10	155.10	155.98		
Odległości:	12.00	-8.22	-7.35	-6.72	-5.55	-4.22	-3.15	-2.00	0.21	0.96	3.14	4.32	5.83	6.66	7.52	8.12	
Rzędne terenu	155.95	155.76	155.41	155.23	155.88	156.53	156.65	156.72	156.80	156.78	156.75	156.51	155.91	155.56	155.80	156.00	155.91

km 5+360 do km 5+360



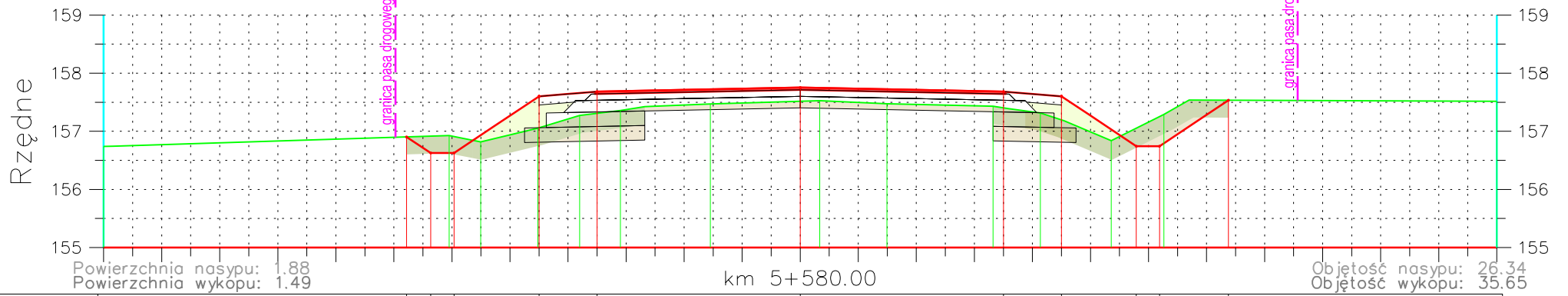
Odległości:		-8.85	-8.39	-7.69	-7.24	-6.84		-4.50	-3.80		-3.80	-4.50		6.87	7.27	7.84			
Rzędne projektowane:		155.31	155.02	155.02	155.31	155.31		156.07	156.05		156.05	156.07		155.29	155.29	155.46			
Odległości:	155.23-12.00																		
Rzędne terenu	155.23				155.36			156.24	156.42		156.68			155.76	156.78	156.75		155.60	155.59-12.00

km 5+380 do km 5+380

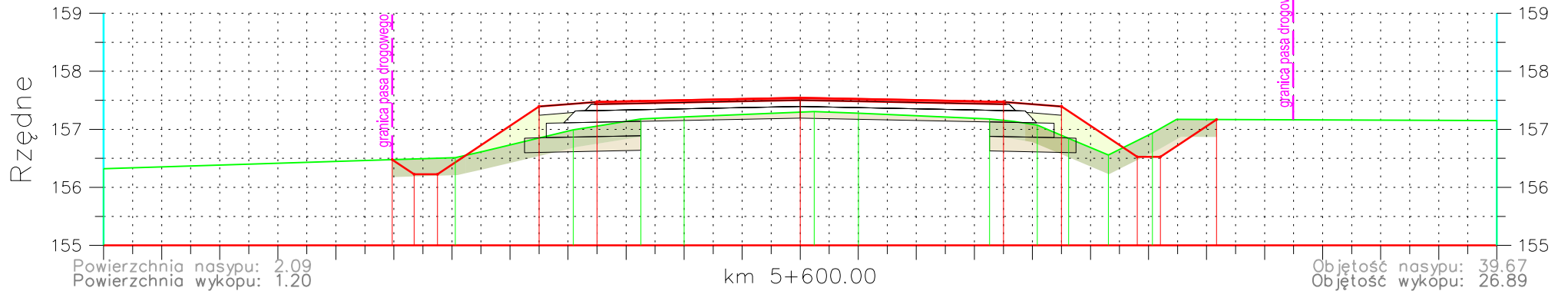


Odległości:		-8.76	-8.25	-7.85	-7.10	-6.70		-4.50	-3.80	-0.00	3.80	4.50		6.90	7.30	7.74	
Rzędne projektowane:		155.44	155.78	155.78	155.48	155.48		156.94	157.02	157.09	157.02	156.94		155.35	155.35	155.64	
Odległości:	12.00	10.27		6.90	6.21	4.60	3.30	2.70	0.63	0.39	1.38	3.29	4.35	5.23	6.81	7.68	11.56
Rzędne terenu	155.36	155.41		155.48	155.76	156.44	156.61	156.72	156.82	156.86	156.83	156.79	156.62	156.18	155.41	155.64	155.63

km 5+580 do km 5+600

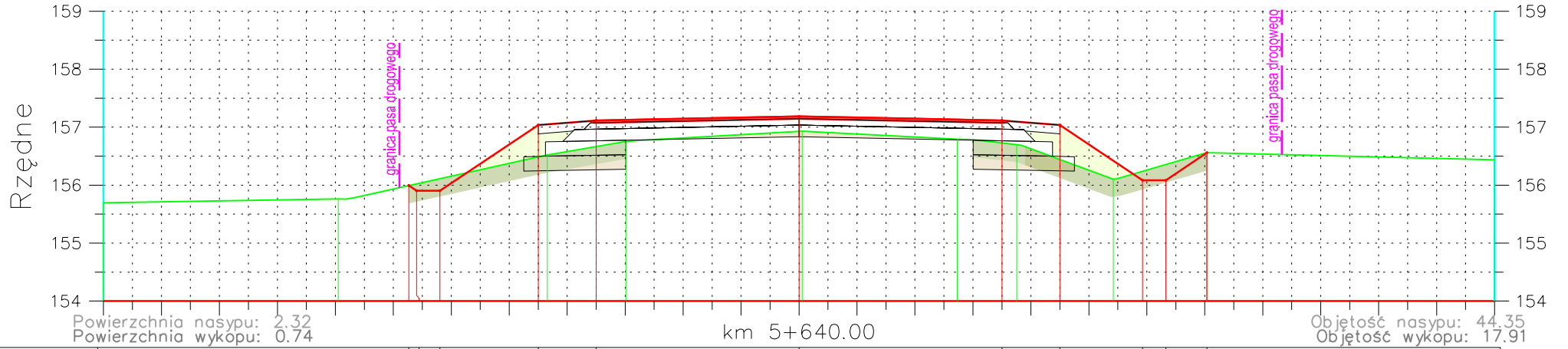


Odległości:		-6.78	-6.37	-5.96	-4.50	-3.50	0.00	3.50	4.50	5.79	6.19	7.38			
Rzędne projektowane:		156.90	156.63	156.63	157.60	157.60	157.75	157.68	157.60	156.74	156.74	157.53			
Odległości	156.74	-12.00											157.53		
Rzędne terenu	156.74		156.93	156.82	157.05	157.27	157.36	157.47	157.53	157.48	157.43	157.32	156.84	157.29	157.53



Odległości:		-7.03	-6.65	-6.25	-4.50	-3.50	0.00	3.50	4.50	5.80	6.20	7.17		
Rzędne projektowane:		156.46	156.23	156.23	157.39	157.47	157.54	157.47	157.39	156.52	156.52	157.17		
Odległości	156.32	-12.00											157.15	
Rzędne terenu	156.32		156.51	156.99	157.18	157.21	157.30	157.28	157.18	157.07	156.84	156.56	156.94	157.15

km 5+640 do km 5+640



Odległości:			6.71	6.60	6.20	4.50	3.80	4.50	5.93	6.33	7.04		
Rzędne projektowane:			155.99	155.90	155.90	157.04	157.12	157.12	157.04	156.08	156.08	156.56	
Odległości:	12.00	7.95				4.34	2.99	0.05	2.73	3.76	5.42	7.03	12.00
Rzędne terenu	155.70	155.76				156.52	156.76	156.93	156.79	156.70	156.10	156.56	156.44

