L.p.	Lokalzacja przepustu	S [%]	H [m]	D [m]	Rz.1 [m n.p.m.]	Rz.2 [m n.p.m.]	Rz.3 [m n.p.m.]	L1 [m]	L2 [m]	L3 [m]	L4 [m]	L5 [m]
1	Hm 5+41,43	0,53	0,32	0,40	124,01	123,97	124,71	7,50	1,00	0,99	1,05	1,00
2	Hm 5+77,55	0,43	0,46	0,40	123,75	123,72	124,60	7,00	1,00	1,18	1,23	1,00
3	Hm 6+00,50	0,50	0,46	0,40	123,67	123,63	124,51	8,00	1,00	1,17	1,23	1,00
4	Hm 6+19,18	0,42	0,50	0,40	123,60	123,56	124,48	9,50	1,00	1,23	1,29	1,00
5	Hm 6+62,09	0,35	0,32	0,40	123,46	123,43	124,16	8,50	1,00	0,96	1,00	1,00
6	Hm 6+90,16	0,27	0,53	0,40	123,38	123,34	124,29	15,00	1,00	1,28	1,34	1,00
7	Hm 7+18,31	-0,50	0,54	0,40	123,37	123,42	124,34	10,00	1,00	1,37	1,29	1,00
8	Hm 7+42,11	-0,47	0,54	0,40	123,46	123,50	124,42	8,50	1,00	1,35	1,29	1,00
9	Hm 7+65,90	-0,37	0,58	0,40	123,53	123,60	124,55	19,00	1,00	1,44	1,34	1,00
10	Hm 1+00,24	-0,57	0,40	0,40	123,80	123,84	124,62	7,00	1,00	1,17	1,11	1,00

WIDOK Z BOKU (A-A)
1:50

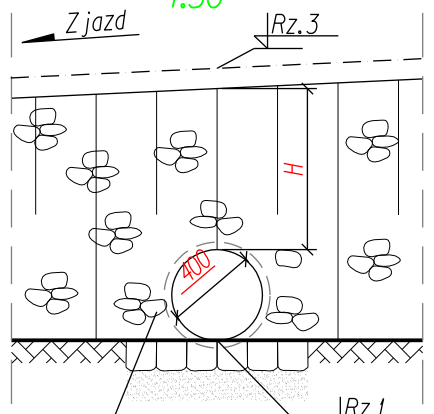

PRZEKRÓJ POPRZECZNY (D-D)
1:50

ZJAZD/DROGA GMINNA (GRUNTOWA)

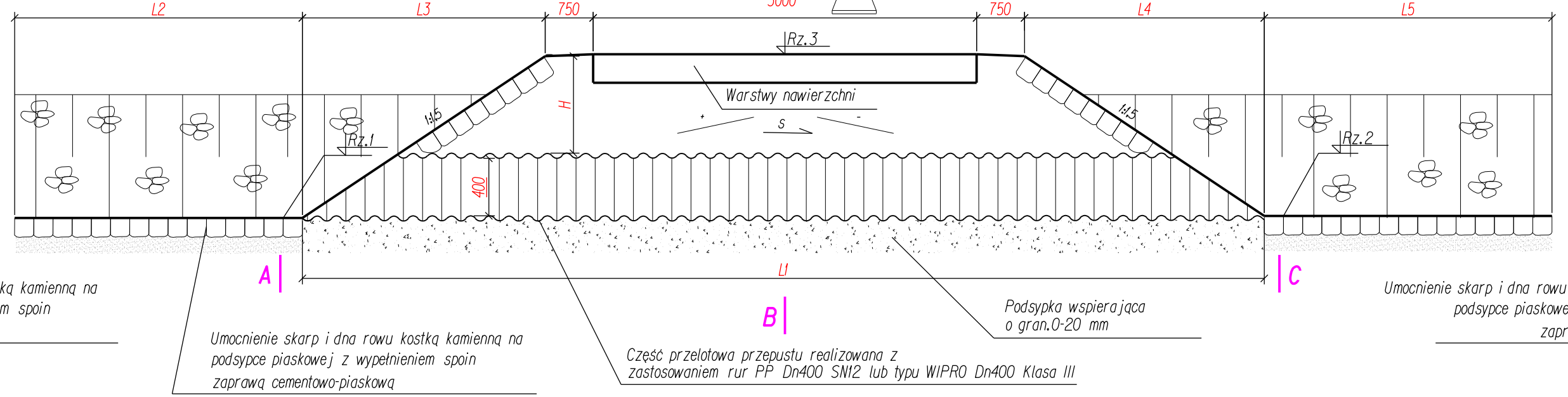

WIDOK Z BOKU (C-C)
1:50

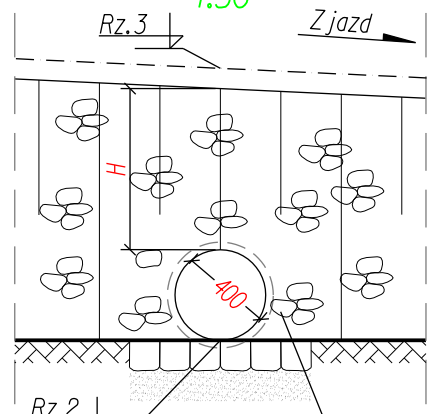

WIDOK Z GÓRY
1:50

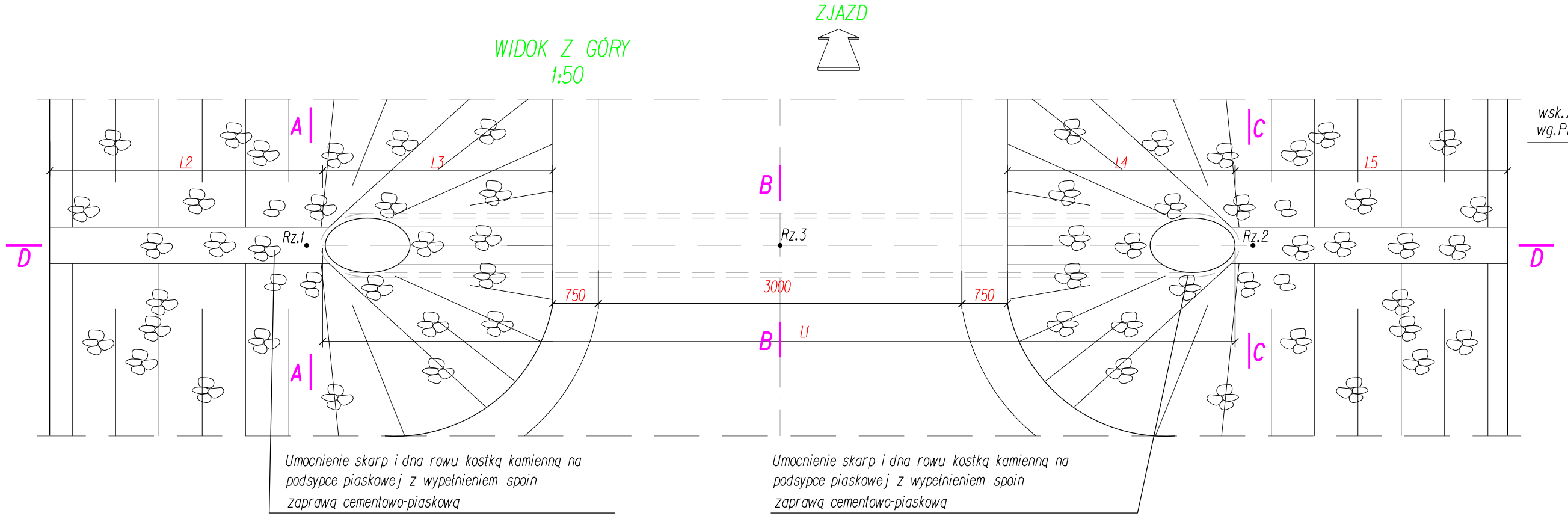

PRZEKRÓJ (B-B)
1:50

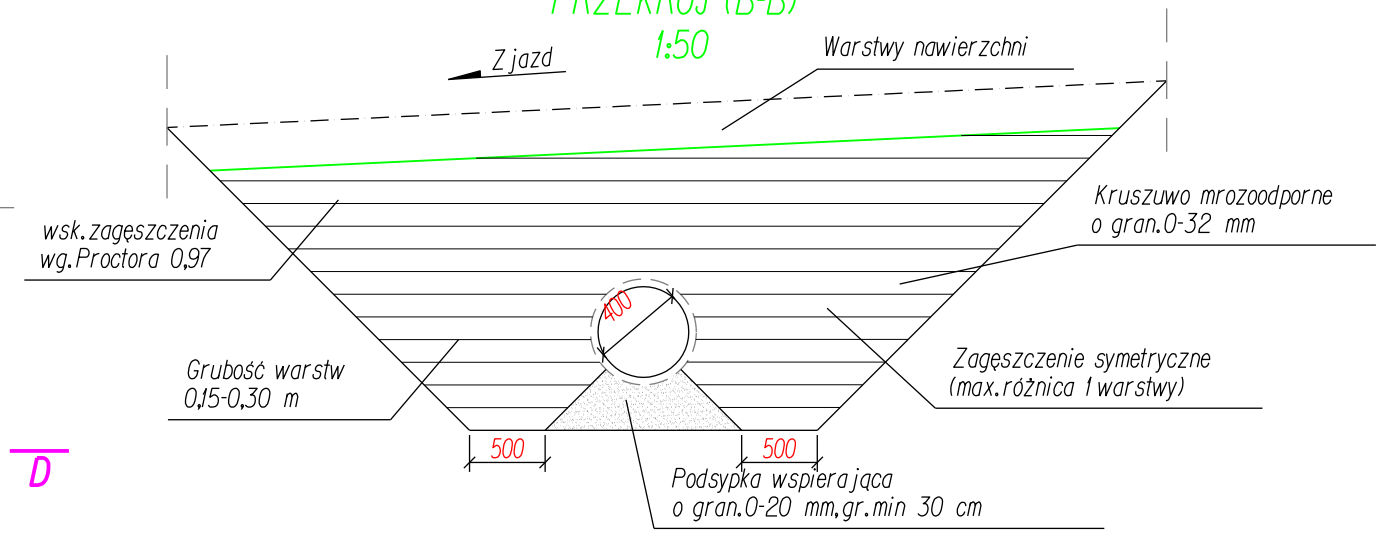

BAMAR BIURO PROJEKTOWE

"BAMAR" BIURO PROJEKTOWE
50-540 WROCŁAW, UL. STROŃSKA 4A/22, TEL. KOM. 501-161-566
NIP: 916-125-95-41 REGON: 932727367

STADIUM PROJEKTU: PROJEKT WYKONAWCZY			
INWESTOR: Powiat Wrocławski			
PROJEKTANT: mgr inż. Marek Bacała	NR UPRAWNIEŃ: 2/DOŚ/03	SPECJALNOŚĆ: KONSTR. BUD.	PODPIS:
SPRAWDZAJĄCY: mgr inż. Przemysław Woch	NR UPRAWNIEŃ: 288/DOŚ/12	SPECJALNOŚĆ: DROGI	PODPIS:

NAZWA DOKUMENTACJI: Przebudowa drogi powiatowej 1942D w zakresie budowy chodnika na odcinku od skrzyżowania z drogą DK-94 do torów kolejowych w m. Groblice - Zębice, gm. Siechnice

FORMAT:	NR RYSUNKU: 5	NAZWA RYSUNKU: Schemat przepustów pod zjazdami
		NR UMOWY: ZP.273.141.2015.T.DT
SKALA: 1:50		BRANŻA: DROGI EGZ.