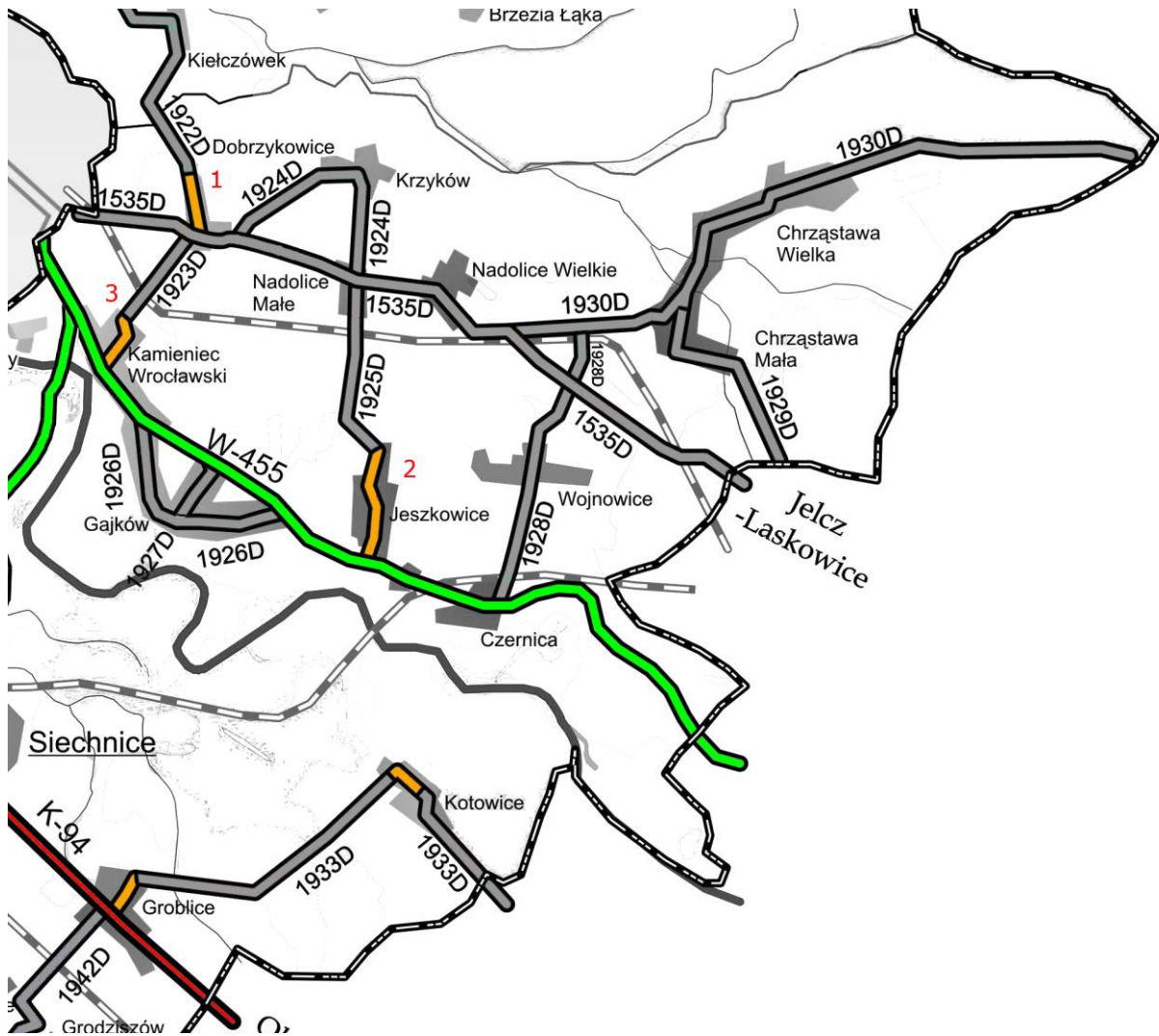
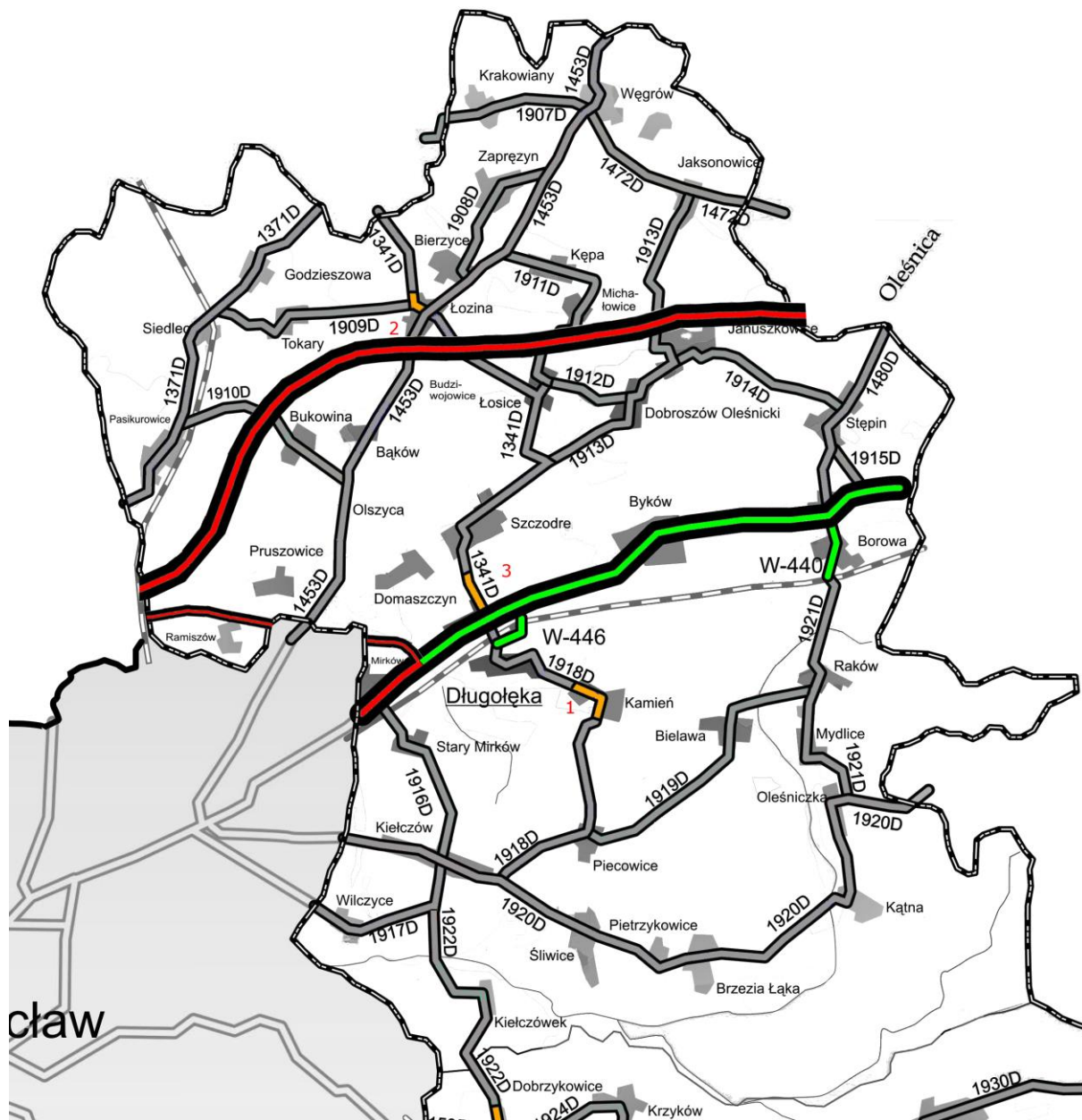


GMINA CZERNICA



ORIENTACYJNA LOKALIZACJA ODCINKA DROGI DLA KTÓREGO NALEŻY WYKONAĆ
OPERAT WODNOPRAWNY

GMINA DŁUGOŁĘKA



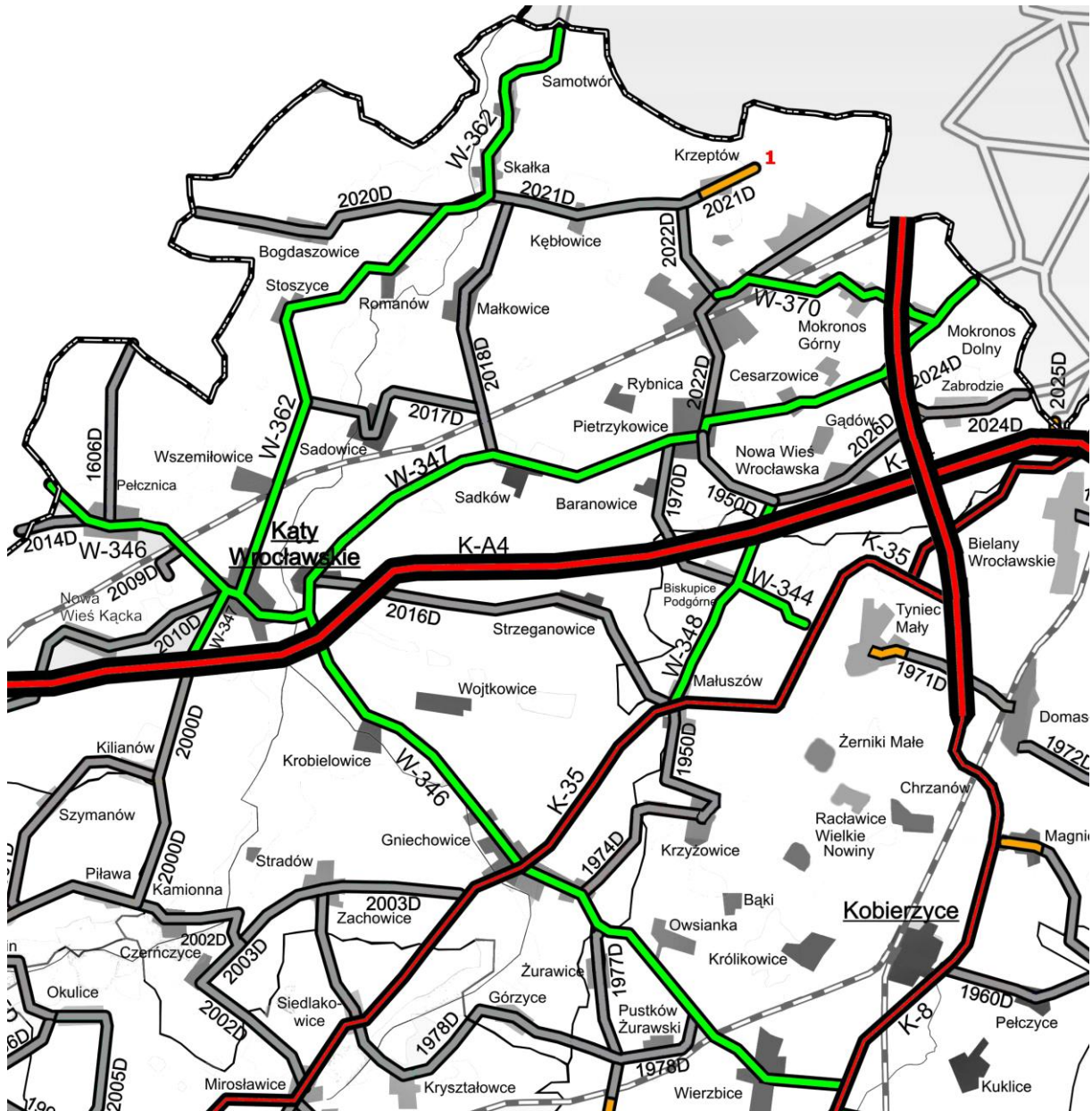
ORIENTACYJNA LOKALIZACJA ODCINKA DROGI DLA KTÓREGO NALEŻY WYKONAĆ OPERAT WODNOPRAWNY

GMINA JORDANÓW ŚLĄSKI



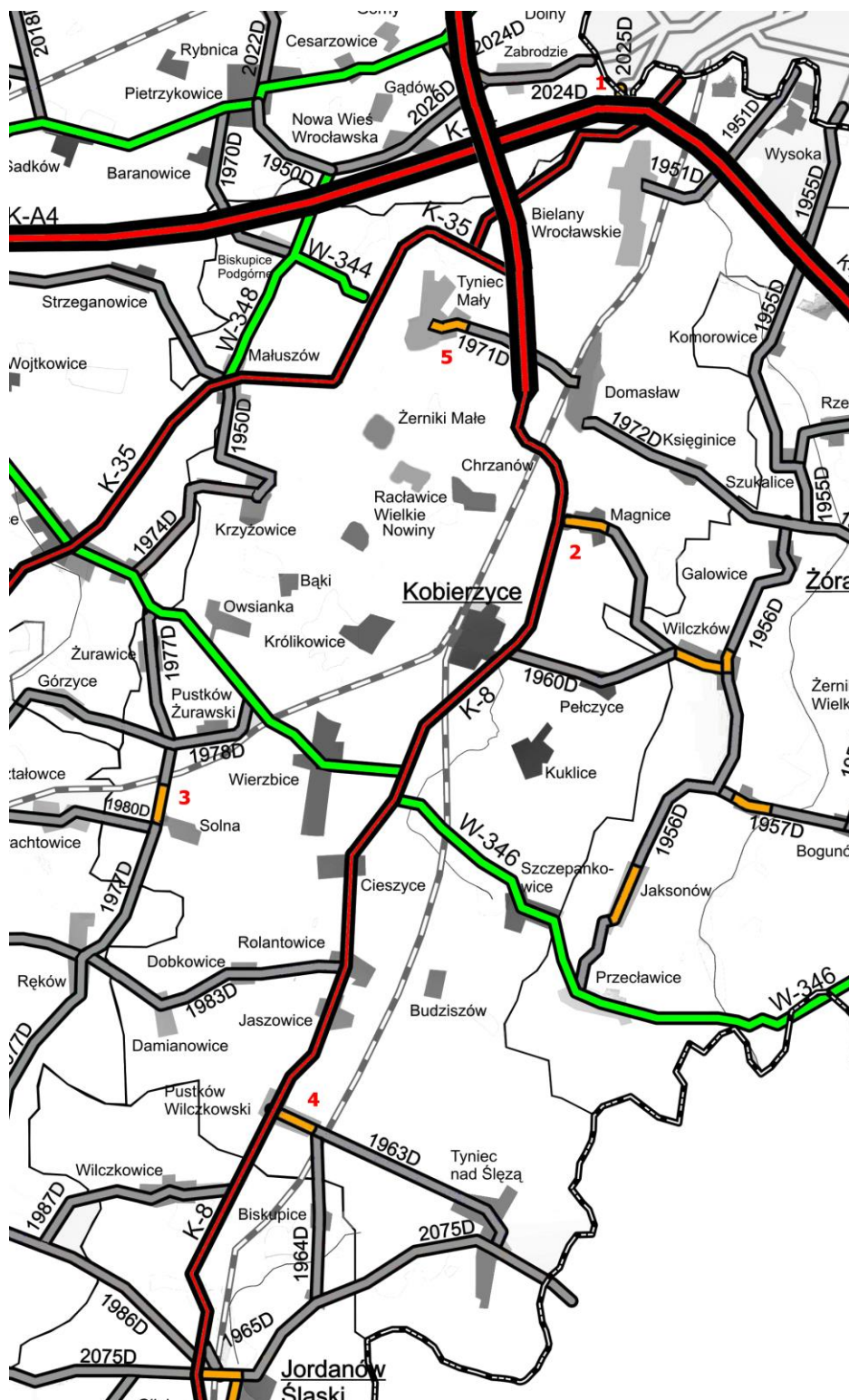
ORIENTACYJNA LOKALIZACJA ODCINKA DROGI DLA KTÓREGO NALEŻY WYKONAĆ OPERAT WODNOPRAWNY

GMINA KĄTY WROCŁAWSKIE



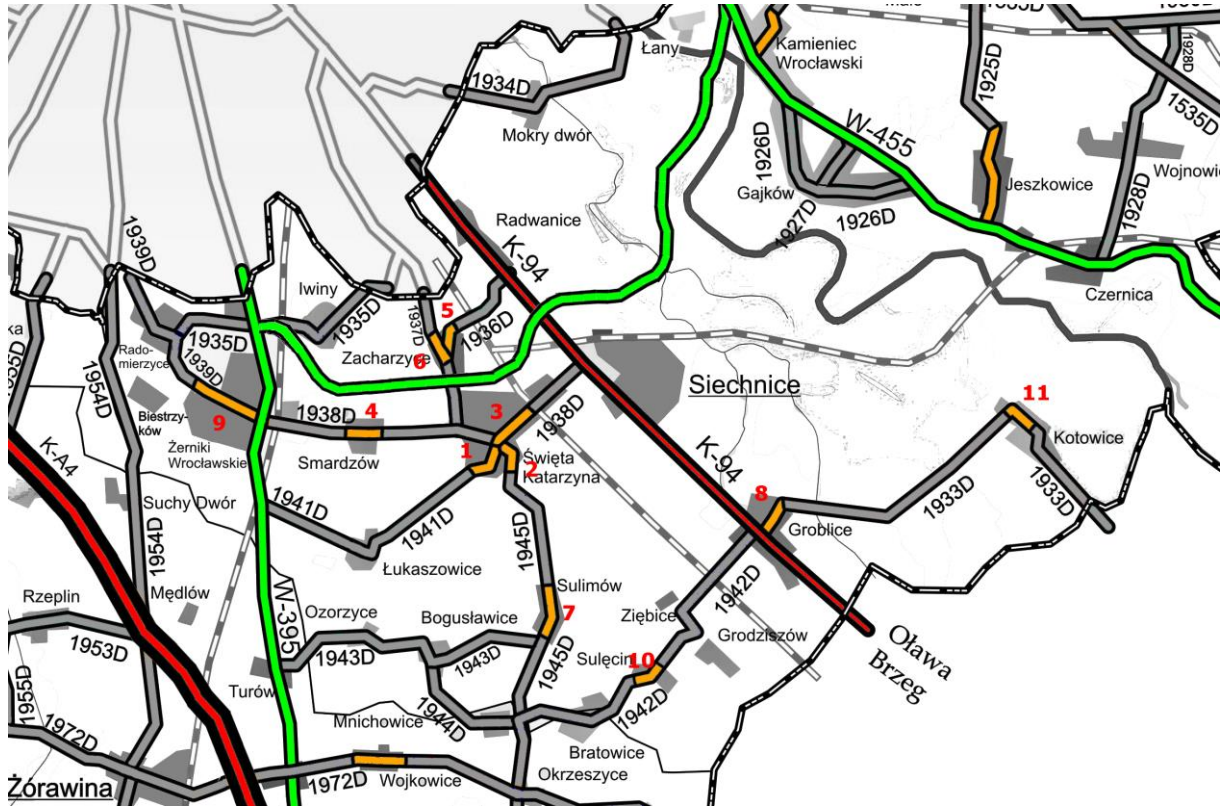
ORIENTACYJNA LOKALIZACJA ODCINKA DROGI DLA KTÓREGO NALEŻY WYKONAĆ OPERAT WODNOPRAWNY

GMINA KOBIERZYCE



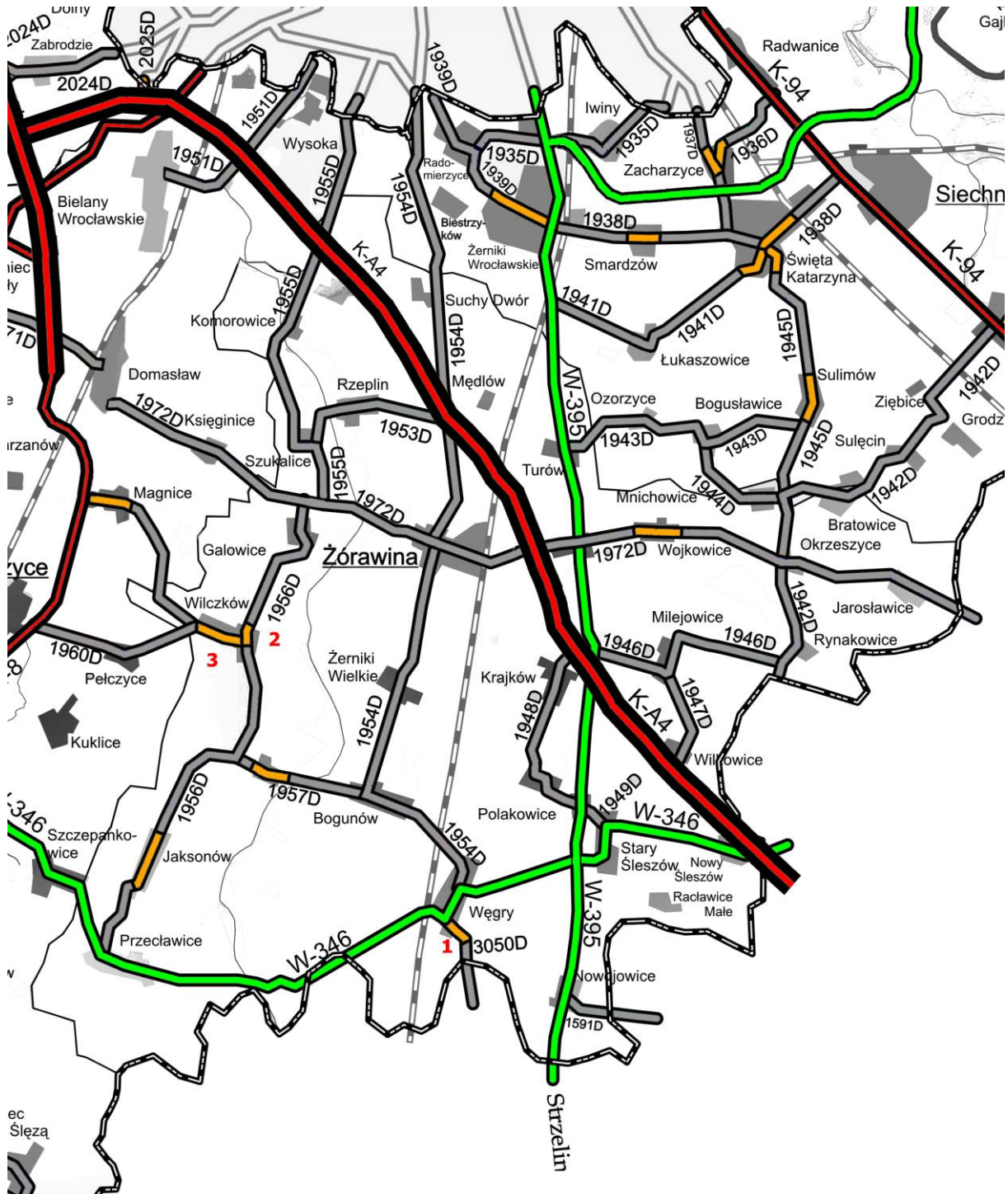
ORIENTACYJNA LOKALIZACJA ODCINKA DROGI DLA KTÓREGO NALEŻY WYKONAĆ OPERAT WODNOPRAWNY

GMINA SIECHNICE



ORIENTACYJNA LOKALIZACJA ODCINKA DROGI DLA KTÓREGO NALEŻY WYKONAĆ OPERAT WODNOPRAWNY

GMINA ŻÓRAWINA



ORIENTACYJNA LOKALIZACJA ODCINKA DROGI DLA KTÓREGO NALEŻY WYKONAĆ
OPERAT WODNOPRAWNY