







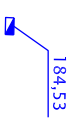





LEGENDA - PLAN ZACOSPODAROWANIA

PLANSZA PODZIEMNA

	Proj. krawędź nawierzchni bitumicznej
	Proj. osie ulic
	Proj. krawężnik
	Proj. krawężnik obniżony
	Proj. obrzeże chodnikowe
	Proj. ściek drogowy korktkowy
	Proj. bariera energochłonna SP-09
	Proj. ściek skarpowy
	Proj. wpusty deszczowe

	Proj. infrastruktura teletechniczna
	Proj. infrastruktura elektryczna
	Proj. kanalizacja deszczowa