
















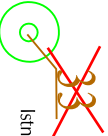

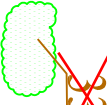


**LEGENDA - PLAN ZAGOSPODAROWANIA
PLANSZA NAZIEMNA**

	Proj. krawędź nawierzchni bitumicznej
	Proj. osie ulic
	Proj. krawężnik
	Proj. krawężnik obniżony
	Proj. obrzeże chodnikowe
	Proj. nawierzchnia jezdni
	Proj. nawierzchnia zjazdów
	Proj. pobocza ziemne
	184,53 Proj. wpusty deszczowe
	Proj. skarpy
	Proj. nawierzchnia zatoki autobusowej
	Proj. ściek drogowy korytkowy
	Proj. bariera energochłonna SP-09
	Proj. ściek skarpowy

	Istniejące drzewa liściaste
	Istniejące drzewa iglaste
	Istniejące krzewy liściaste, grupy drzew, krzewów liściastych
	Istniejące drzewa liściaste - do wycinki
	Istniejące drzewa iglaste - do wycinki
	Istniejące krzewy liściaste, grupy drzew, krzewów liściastych - do wycinki