

2.3. Projekt przebudowy sieci należy uzgodnić w Rejonie Dystrybucji Wrocław.

3. Zasady do stosowania dla robót na sieci kablowej.

3.1 W jezdniach należy stosować przepusty SRS $\varnothing 160$ dla kabli średniego napięcia oraz $\varnothing 110$ dla kabli niskiego napięcia.

3.2 Odległość projektowanej mufy na kablu SN od mufy istniejącej lub stacji transformatorowej nie może być mniejsza niż 25 m.

3.3 Odległość projektowanej mufy na kablu nn od istniejącego złącza kablowego lub stacji transformatorowej nie może być mniejsza niż 15 m.

3.4 Mufa kablowa nie może być zlokalizowana bliżej niż 3 m od przepustu kablowego.

3.5 Nie należy przedłużać przepustów kablowych za pomocą rur dwudzielnych, nie gwarantujących drożności przepustu. W przypadku poszerzenia drogi należy układać nowe odcinki kabli w nowych przepustach stalowych łączonych przez spawanie.

3.6 Dopuszcza się przedłużanie przepustów kablowych rurami dwudzielnymi w przypadku kabli ułożonych po 1999 roku. W takim przypadku należy równoległe do przepustów przedłużanych ułożyć przepusty rezerwowe w ilości przepustów przedłużanych.

3.7 Przepusty z kablami nieczynnymi EnergiaPro i poniemieckimi kablami EWS prądu stałego należy traktować jak czynne. Przy poszerzeniu drogi należy równoległe do nich ułożyć nowe przepusty rezerwowe.

4. Przy inwentaryzacji sieci należy skorzystać z planów szczegółowych sieci znajdujących się w siedzibie Rejonu Dystrybucji Wrocław.

5. Sieci i urządzenia wykonać zgodnie z normami obowiązującymi w Polsce i niniejszymi warunkami przebudowy. Należy korzystać z rozwiązań typowych i powtarzalnych.

Urządzenia średniego i niskiego napięcia (rozdzielnice, wyłączniki, rozłączniki, złącza) oraz kable średniego i niskiego napięcia powinny posiadać opinię o jakości typu wydaną przez uprawnioną do tego jednostkę.

6. Zdemontowane urządzenia będące własnością EnergiaPro przekazać do właściwego terenowo Rejonu Dystrybucji. Koszty demontażu urządzeń i ewentualnego unieczynnienia kabli zostaną wliczone w koszty przebudowy.

7. Wnioskodawca zobowiązany jest do zawiadomienia niezwłocznie EnergiaPro o wszelkich zmianach zaistniałych w planie realizacji swojego zadania.

8. Termin ważności warunków upływa po dwóch latach od daty wystawienia, jeżeli w tym czasie nie zostanie zawarte porozumienie/umowa o przebudowę sieci.

9. **Niniejsze warunki wydaje się z projektem porozumienia o przebudowę sieci.**

10. **Warunkiem przystąpienia do realizacji prac określonych w warunkach jest zawarcie między Wnioskodawcą a EnergiaPro, w terminie ważności warunków, porozumienia o przebudowę sieci. Porozumienie określa szczegółowe zasady realizacji i finansowania przez strony prac projektowych oraz budowlano-montażowych.**

Wnioskodawca otrzymuje z warunkami 2 egzemplarze projektu porozumienia.

Rozdzielnik:

1. Adresat

2. Zbigniew Klubiński
ul. Powstańców Śląskich 163/11
53-138 Wrocław

3. Rejon Dystrybucji Wrocław

4. TR5

Kierownik Działu Rozwoju
EnergiaPro S.A.
Oddział we Wrocławiu

Dariusz Wojtas

Za zgodność z oryginałem

mgr inż. Jacek Grabowski



Wrocław 24 września 2009

nr pisma: PTZZNUCC.608a-024/001/09.

J.G. – PROJEKT
Biuro Projektowania i Obsługi Budownictwa
Ul. Skibowa 34
52-230 Wrocław

Dotyczy: przebudowa drogi powiatowej nr 1951D na odcinku Śleza – Wysoka na dł. 1,7 km faza PB.

W odpowiedzi na pismo nr J.G/12/Śl./uzg./2009 z dnia 10.09.2009 Telefonia Dialog S.A. uzgadnia pozytywnie przesłany projekt budowlany trasy przełożenia i zabezpieczenia naszej kanalizacji telefonicznej na kolidującym odcinku przebudowywanej drogi na chodniku przy skrzyżowaniu ul. Chabrowej z Radosną .

Wszystkie roboty związane z przełożeniem kanalizacji kablowej wraz z kablami Telefonii DIALOG S.A. Inwestor zadania wykona we własnym zakresie i na własny koszt.

Szczegółów technicznych koniecznych do opracowania projektu wykonawczego udzieli Kierownik Zespołu Utrzymania Sieci Wrocław tel. 071 78 11 921 lub 071 78 11 318.

Projekt wykonawczy przełożenia odcinka kanalizacji wraz z kablami, prosimy uzgodnić z Telefonią DIALOG S.A. Zespół Utrzymania Sieci Wrocław, 50-136 Wrocław Pl. Jana Pawła II 1.

Załączniki:

Z poważaniem

Kierownik Zespołu
Utrzymania Sieci Wrocław

Jerzy Guzewicz

Za zgodność z oryginałem

mgr inż. *Grabowski*

TELEFONIA DIALOG S.A. Pl. Jana Pawła II nr 1, 50-136 Wrocław.

Departament Zarządzania i Utrzymania Sieci, tel. +48 71 78 11 700 , fax: +48 71 78 11 701.

Spółka zarejestrowana w Rejestrze Przedsiębiorców przez Sąd Rejonowy dla Wrocławia Fabrycznej VI Wydział Gospodarczy Krajowego Rejestru Sądowego pod nr KRS 0000003850

NIP: 692-19-90-816, REGON: 390570519.

Wysokość kapitału zakładowego opłaconą w całości wynosi 489.950.000 PLN (czteryście osiemdziesiąt dziewięć milionów dziewięćset pięćdziesiąt tysięcy złotych)



Telekomunikacja Polska

Pion Technicznej Obsługi Klienta
Region Zachodni
Rozwój i Gospodarka Zasobami
Dział Ewidencji i Zarządzania Zasobami Sieci
ul. Purkyniego 2, 50-155 Wrocław
tel.: 0 71 359 52 17
fax: 0 71 359 54 34
www.tp.pl

Wrocław, 29 września 2009r.

J.G. - PROJEKT

ul. Skibowa 34
52-230 Wrocław

Numer pisma: STTWREAU-SR.2110-059/09/MB

Temat: uzgodnienie trasy przebudowy istniejącej sieci telekomunikacyjnej TP S.A. dla zadania pn. „Przebudowa drogi powiatowej nr 1951D na odcinku Ślęza – Wysoka, etap I” – inwestor Powiat Wrocławski.

Uzgodnienie nr 47656

Szanowni Państwo,

informujemy, że uzgadniamy przedstawioną trasę przebudowy istniejącej sieci telekomunikacyjnej TP S.A. dla zadania pn. „Przebudowa drogi powiatowej nr 1951D na odcinku Ślęza – Wysoka, etap I”.

Niniejszy dokument wydaje się w celu dokonania uzgodnienia w ZUDP.

Ponadto informujemy, że kompletny projekt techniczny podlega uzgodnieniu w Dziale Ewidencji i Zarządzania Zasobami Sieci we Wrocławiu i zatwierdzeniu przez Pion Technicznej Obsługi Klienta Region Zachodni.

Dział Ewidencji i Zarządzania Zasobami Sieci otrzymał do celów służbowych 1 egz. przedmiotowego planu sytuacyjnego.

Z poważaniem

Damian Buła
Z up. Dyrektora
ds. Rozwoju i Gospodarki Zasobami

Za zgodność z oryginałem

mgr inż. Jacek Grabowski

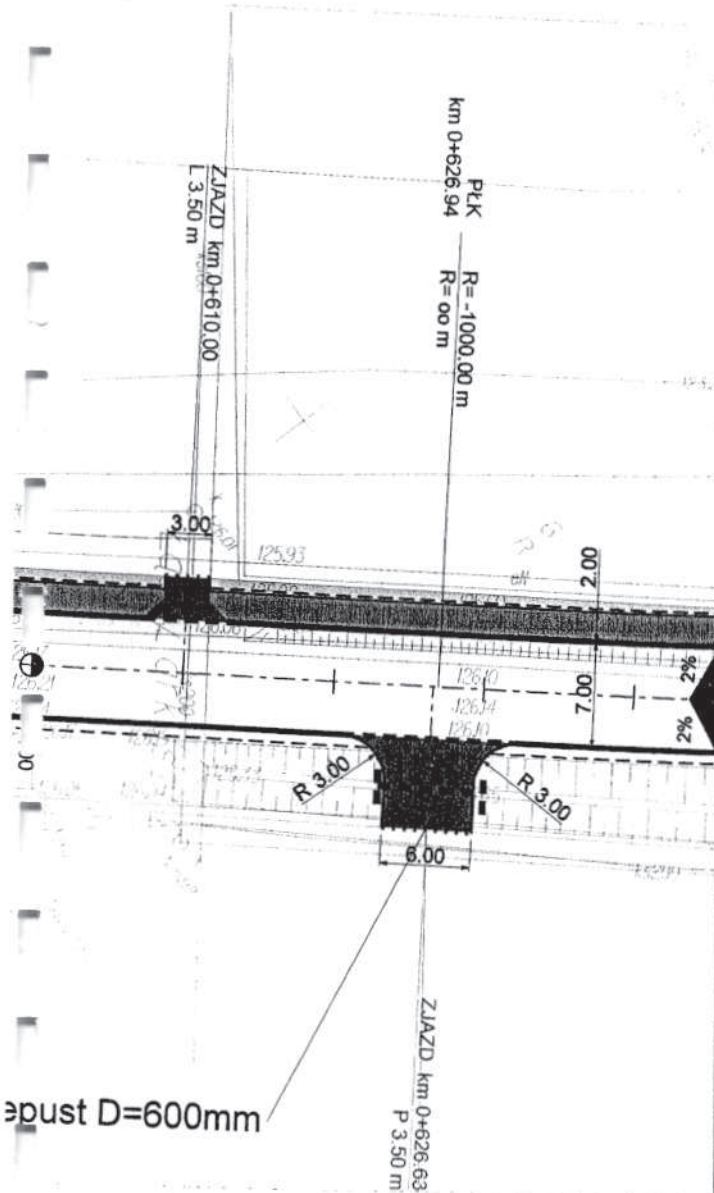
LEGENDA:



Gazociąg istniejący



Proponowana trasa przełożenia gazu



øpust D=600mm

TT-5/150/415-1/2009

Dolnośląska Spółka Gazownictwa sp. z o.o.
 Oddział Zakład Gazowniczy Wrocław
 ul. Ziębicka 44, 50-507 Wrocław
 tel. 071 364 94 00, fax 071 336 78 17
 NIP 899 24 64 378 EKD 4020
 KRS 0000142433 REGON 932848007
 78 1030 1508 0000 0005 0503 1008

Specjalista d/s Uzgadniania
 Dokumentacji Technicznej

Barbara Grabarz

Za zgodność z oryginałem

mgr inż. Jacek Grabowski

Lider Konsorcjum:		BAMAR BIURO PROJEKTOWE 51-354 Wrocław, ul. Poleska 35/34; tel./fax:(71)793-21-96; kom.:0501-161-566		DC
Członek Konsorcjum:		J.G. - PROJEKT BIURO PROJEKTOWANIA I OBSŁUGI BUDOWNICTWA 52-230 Wrocław, ul. Skibowa 34; tel.:0692-445-750, (71)795-70-70; fax:(71)795-70-72		
		Data opracowania: 07.2009		PRZE
Funkcja	Imię i nazwisko	Uprawnienia	Podpis	
Projektował	mgr inż. Małgorzata Magiera	109/02/DUW		
Opracował	mgr inż. Tomasz Podsiadło			
Sprawdził	mgr inż. Maciej Magiera	136/02/DUW		
Nr rysunku:		Skala:	Nazwa r	

Załącznik nr 1

Wymogi wykonania i odbioru gazociągów i przyłączy gazowych

1. Gazociągi, przyłącza gazowe należy wykonać zgodnie z:
 - rozporządzeniem Ministra Gospodarki z dn. 20.07.2001r w sprawie *warunków technicznych, jakim powinny odpowiadać sieci gazowe* (Dz. U. nr 97 poz.1055 z dnia 11 września 2001r),
 - rozporządzeniem Ministra Infrastruktury z dnia 12.04.2002 r. w sprawie *warunków technicznych, jakim powinny odpowiadać budynki i ich usytuowanie* (Dz. U nr 75 poz. 690 z dnia 15 czerwca 2002 r).
 2. Gazociągi i przyłącza winny być wykonane z materiałów odpowiadających normom :
 - dla rur stalowych:
 - **ZN –G-3101** oraz
 - PN-EN 10208 –1 dla rur o klasie wymagań A
 - PN-EN 10208 – 2 + AC dla rur o klasie wymagań B
 - dla rur polietylenowych :
 - **PN –EN 1555**
- Zgodność zastosowanych rur z wymaganiami ww. norm powinna być potwierdzona przez producenta certyfikatem zgodności w rozumieniu *Ustawy o badaniach i certyfikacji* z dn.03.04.93r / Dz.U. nr 55 z 1993r /
3. Izolację gazociągu, przyłącza gazowego wykonać zgodnie z aktualnie obowiązującymi w tym zakresie wymogami.
 4. Przekroczenia jezdni, skrzyżowania z innym uzbrojeniem wykonać zgodnie z PN-91/M-34501 i Dz. U. nr 97 poz. 1055 z dnia 11.09.2001.
 5. Trasa gazociągu powinna być oznaczona zgodnie z normą ZN-G-3001:2001 „Gazociągi. Oznakowanie trasy. Wymagania ogólne”.
 6. Próby szczelności gazociągów, przyłączy gazowych wykonać zgodnie z:
 - PN-92/M-34503
 - rozporządzeniem Ministra Gospodarki z dn. 20.07.2001r w sprawie *warunków technicznych, jakim powinny odpowiadać sieci gazowe* (Dz. U. nr 97 poz.1055 z dnia 11 września 2001r),
 7. Gazociągi i przyłącza gazowe powinny być wykonane przez uprawnionego wykonawcę.
 8. DSG dokona na zlecenie inwestora odbioru technicznego gazociągów, przyłączy gazowych po przedłożeniu :
 - **pozwolenia na budowę** gazociągu, przyłącza gazowego
 - zgłoszenia do Zakładu geodezyjnego wykonania pomiaru geodezyjnego.

Za zgodność z oryginałem

mgr inż. Jacek Grabowski

Powyższy zakres winien być zrealizowany **kosztem i staraniem INWESTORA**, zgodnie z obowiązującymi przepisami technicznymi określonymi w załączniku nr 1, w terminie 2 lat od daty wystawienia niniejszego pisma.

Projekt budowlano-wykonawczy przebudowy ww. odcinków sieci gazowej należy wraz z wypełnionym przez projektanta OŚWIADCZENIEM (w załączeniu) złożyć do uzgodnienia w Zakładzie Gazowniczym Wrocław, ul. Ziębicka 44.

Dla budowanego odcinka sieci gazowej rozdzielczej wyznaczamy strefę kontrolowaną o szerokości 1,0 m, określoną w Rozporządzeniu Ministra Gospodarki z dnia 30 lipca 2001 r. (DZ.U. nr 97 z dnia 11.09.2001 r., poz.1055).

Budowę należy realizować przy zachowaniu minimalnego przykrycia gazociągu wynoszącego 1,0 m, z zachowaniem odległości pionowej min. 0,2 m od istniejącego i projektowanego uzbrojenia podziemnego.

Nad przebudowywanymi odcinkami gazociągu dopuszcza się wykonanie innej niż łatwo rozbieralnej i przepuszczalnej (np. z POLBRUKU) nawierzchni.

Wykonywanie wszelkich prac w obrębie czynnej oraz nieczynnej sieci gazowej (wpięcia i odcięcia), a także odbiór próby szczelności należy uzgodnić z Rejonem Dystrybucji Gazu Wrocław-Miasto, ul. Tęczowa 35-45, tel. 071 36-49-690.

Prace sieciowe należy przeprowadzić tak, aby umożliwić nieprzerwane dostarczanie gazu do odbiorców podłączonych do tej sieci gazowej.

Przebudowa fragmentu sieci gazowej nie wymaga formalnego jego przekazania na majątek DOSD, ponieważ kolizyjny odcinek zastąpiony jest nowym fragmentem sieci gazowej rozdzielczej o zbliżonych parametrach technicznych.

Ostatecznym dokumentem potwierdzającym zakończenie zadania jest protokół odbioru końcowego sieci i mapa w skali 1:500 z naniesioną nową trasą gazociągu.

Otrzymują:

1. Adresat
2. J.G. - PROJEKT
ul. Skibowa 34
52-230 Wrocław
3. NM
4. TT-5 a/a

(Barbara Grabarz, tel. 0-71 36-49-293)

KIEROWNIK
Działu Technicznego

Wojow
Stanisław Mosiewicz

Za zgodność z oryginałem

mgr inż. Jacek Grabowski

Dolnośląska Spółka Gazownictwa sp. z o.o.
Oddział Zakład Gazowniczy Wrocław
ul. Ziębicka 44, 50-507 Wrocław
tel. (71) 364 94 00, fax (71) 336 78 17

Dział Techniczny TT
tel. (71) 364 92 93
fax (71) 364 91 81
bgrabarz@gazownia.pl

Powiat Wrocławski
ul. Podwale 28
50-040 Wrocław

Wasz znak: JGI/07/2009
Nasz znak: TT-5/150/415-1/2009

Wrocław, dnia 05.08.2009 r.

Dot.: przebudowy sieci gazowej w ul. Radosnej w Wysokiej.

W odpowiedzi na Państwa wystąpienie przesyłamy Warunki techniczne przebudowy gazociągu niskiego ciśnienia stalowego o średnicy Dn 100 mm w ul. Radosnej w Wysokiej, kolidującego z przebudową drogi powiatowej nr 1951D na odcinku Ślęza - Wysoka – Etap I.

Przebudowa kolizyjnego odcinka gazociągu polegać będzie na:

- wybudowaniu na odcinku A – B gazociągu niskiego ciśnienia polietylenowego z rur PEHD SDR 17,6 o średnicy De 125 mm;
- zaślepieniu nowobudowanego odcinka w pkcie A a w pkcie B wpięcie go do gazociągu stalowego o średnicy Dn 100 mm, poza miejscem występowania kolizji;
- przepięciu do nowobudowanego odcinka gazociągu wszystkich, wpiętych obecnie do kolizyjnego odcinka gazociągu stalowego Dn 100 mm przyłączy;
- odcięciu i usunięciu kolizyjnych odcinków przebudowywanego gazociągu oraz przyłączy.

Uwaga: W przypadku jakiegokolwiek uszkodzenia istniejącego gazociągu w wyniku prac prowadzonych niezgodnie z obowiązującymi przepisami, kosztami naprawy oraz odszkodowaniem z tytułu: strat gazu, przekroczenia mocy umownej, przerw w dostawie gazu oraz naprawy urządzeń pomiarowych w punktach wejścia do systemu dystrybucyjnego o ile w wyniku zaistniałego zdarzenia ulegną uszkodzeniu, zostaną obciążeni wykonawca robót i inwestor zadania.

Informujemy, że projektowana przebudowa drogi jw. krzyżuje się z gazociągiem wysokiego ciśnienia Dn 300 będącym w zarządzie Gaz-System o/Wrocław i tam również należy wystąpić o uzgodnienie planowanej inwestycji.

Za zgodność z oryginałem

mgr inż. Jacek Grabowski

wydłużenie przepływu

nowa ścianka

Sp3 SEPARATOR TYPU BS-P-2
DN 1500

ZAŁĄCZNIK DO UZGODNIENIA / OPINI NR:

Op/IT-26/40/087-1/2008

OPERATOR GAZOCIĄGÓW PRZESYŁOWYCH
GAZ-SYSTEM S.A.

ODDZIAŁ WE WROCŁAWIU
ul. GAZOWA 3, 50-513 WROCŁAW

SIEĆ GAZOWA W ZAKRESIE OPRACOWANIA / MAPY

- | |
|--|
| 1. WYSTĘPUJE, NIE KOLIDUJE |
| 2. WYSTĘPUJE - SZCZEGÓŁOWE UZGODNIENIE |
| 3. NIE WYSTĘPUJE |

WROCŁAW dnia 19.08.2008

Biuro Techniczne
odpownik ds. Dokumentacji
Technicznej

mgr inż. Jacek Grabowski

ZŁAZD km 0+770.00
L 3.50 m

5.00

KD-3

0.30

0.30

0.30

0.800

3.00

ZŁAZD km 0+770.00
P 3.50 m

Za zgodność z oryginałem

mgr inż. Jacek Grabowski

3S-P-10

Sp2

ZJAZD km 0+536.01
L 3.50 m
KŁK: R=00 m
R=1000.00 m
ZJAZD km 0+529.50
L 3.50 m

ZJAZD km 0+610.00
L 3.50 m

D-2
0.30

3.00 1.20 5.50

3.00

OPERATOR GAZOCIĄGÓW, PRZESYŁOWYCH
GAZ-SYSTEM S.A.
 ODDZIAŁ WE WROCŁAWIU
 ul. GAZOWA 2, 50-513 WROCŁAW

ZALĄCZNIK DO UZGODNIENIA / OPINI NR:
 068/TT-061U0/03Z-412002

PRZEDSTAWIONY ZAKRES OPRACOWANIA
 UZGODNIONO / ZACIĄGOWANO
 POZYTYWNE BEZ UWAG / Z UWAGAMI

WROCŁAW dnia 18.08.2002

przepust D=600mm

przepust D=600mm

Biuro Techniczne
 Pracownik ds. Dokumentacji Technicznej
M. Świątkiewicz
 Marcin Świątkiewicz

Za zgodność z oryginałem
 mgr inż. Jacek Grabowski

Operator Gazociągów Przesyłowych
GAZ-SYSTEM S.A.
Oddział we Wrocławiuul. Gazowa 3
50-513 Wrocław
tel. 071 335 31 00
fax 071 335 31 01

OGP/TT-06/UO/097-1/2009

Wrocław, 19.08.2009

Operator Gazociągów Przesyłowych
GAZ-SYSTEM S.A.
Oddział w GdańskuSiedziba:
ul. Podstoczna 10/11
80-860 Gdańsk
tel. 058 323 05 00
fax 058 323 05 01Adres do korespondencji:
ul. Wąłowa 41/43
80-858 GdańskOperator Gazociągów Przesyłowych
GAZ-SYSTEM S.A.
Oddział w Poznaniuul. Grobla 15
61-859 Poznań
tel. 061 854 43 10, 061 854 43 11
fax 061 854 43 12Operator Gazociągów Przesyłowych
GAZ-SYSTEM S.A.
Oddział w Rembelszczyźnieul. Jana Kazimierza 3
05-126 Nieporęt, Rembelszczyzna
tel. 022 767 08 01
fax 022 767 09 52Operator Gazociągów Przesyłowych
GAZ-SYSTEM S.A.
Oddział w Świerklanachul. Wodzisławska 54
44-266 Świerkiany
tel. 032 439 25 00
fax 032 439 25 60Operator Gazociągów Przesyłowych
GAZ-SYSTEM S.A.
Oddział w Tarnowieul. Bandrowskiego 16 A
33-100 Tarnów
tel. 014 622 53 00
fax 014 621 37 31J.G. Projekt Biuro Projektowania i Obsługi
Budownictwa
Ul. Skibowa 34
52-230 WrocławDotyczy: **uzgodnienia projektu przebudowy drogi powiatowej nr 1951D na odcinku
Ślęza - Wysoka, etap I..**

Informujemy, że w obrębie opracowania przedłożonego do uzgodnienia na rysunku nr 1.1 w skali 1:500 zlokalizowany jest gazociąg wysokiego ciśnienia DN 300 PN 6,3 MPa eksploatowany przez OGP GAZ-SYSTEM S.A. Oddział we Wrocławiu, z którym projektowana droga **krzyżuje się**.

Projekt przebudowy drogi powiatowej nr 1951D na odcinku Ślęza - Wysoka, etap I. uzgadniamy **pozytywnie bez uwag**.

Podczas wykonywania robót stosować się do poniższych zaleceń:

1. skrzyżowanie przebudowywanej drogi z gazociągiem wysokiego ciśnienia wykonać zgodnie ze Standardem Technicznym ST-G-002:2008 „Skrzyżowania gazociągów z przeszkodami terenowymi” (odległość pionowa mierzona od górnej powierzchni rury osłonowej do powierzchni jezdni powinna wynosić nie mniej niż 1,0m i nie mniej niż 0,5 m od dna rowu odwadniającego drogę),
2. roboty ziemne w pasie o szerokości po 3,0 m od gazociągów prowadzić bez użycia sprzętu mechanicznego pod nadzorem pracownika Działu Eksploatacji Sieci we Wrocławiu,
3. w celu zabezpieczenia nadzoru nad robotami w obrębie gazociągu przed przystąpieniem do prac (z co najmniej dwutygodniowym wyprzedzeniem) przestać do Działu Technicznego we Wrocławiu (50-513 Wrocław, ul. Gazowa 3) uzupełniony załącznik nr 1, będący zleceniem ww. prac,
4. w terminie dwóch miesięcy od zakończenia inwestycji dostarczyć do Działu Technicznego OGP GAZ-SYSTEM S.A. we Wrocławiu geodezyjny szkic pomiarowy (X, Y, H) wraz z wykazem współrzędnych w układzie 1965 obejmujący obszar kolizji o szerokości 100 metrów (po 50 m od osi gazociągu). W sytuacji wystąpienia lokalnego układu wysokości prosimy o taką informację i podanie nazwy tego układu. W przypadku skrzyżowania z urządzeniami innych branż, w miejscu skrzyżowania należy podać trzy rzędne - terenu, osi gazociągu, urządzenia kolidującego. Na szkicu powinny znaleźć się również elementy zabezpieczające takie jak rury ochronne czy rury przeciskowe z podaniem średnicy i długości oraz elementy i urządzenia towarzyszące obiektom systemowym (np. mufy, szafki sterownicze, studzienki, itp.).

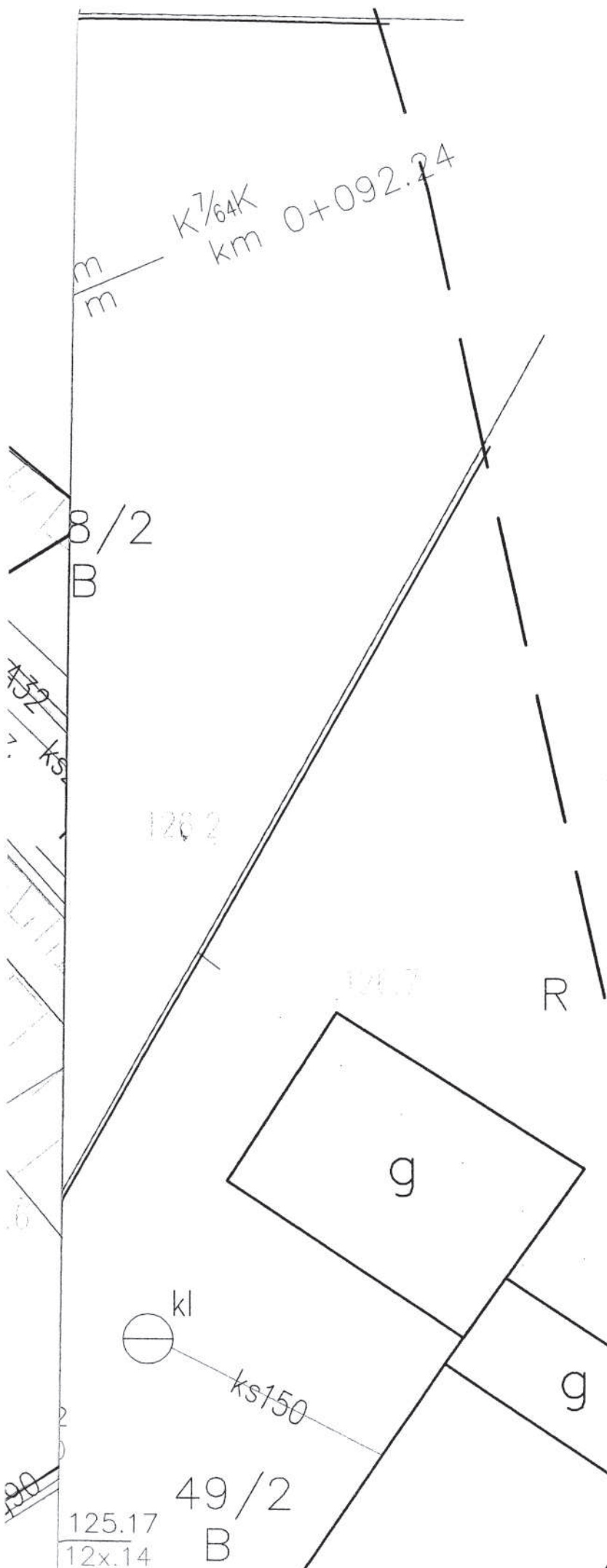
Niniejsze pismo stanowi całość z uzgodnieniem dokonanym rysunkach nr 1.1, rysunku nr 1.2 w skali 1:500 .

Uzgodnienie traci ważność dnia 2011-08-19

Otrzymują:

1. Adresat
2. TS
3. TT a/a

Adres Siedziby:
ul. Mszczonowska 4, 02-337 Warszawa
tel. 022 220 18 00, faks 022 220 16 06Zarząd Spółki:
Prezes Zarządu: Igor Wasilewski
Członkowie Zarządu: Wojciech Kowalski, Jan Chadom, Sławomir Śliwińskimgr inż. Andrzej Grabowski
DYREKTOR
Andrzej Grabowski



Opiniuje pozytywnie
 proj. trasę rurociągu
 dla potrzeb linii Świa-
 towodowej dla której
 jest zachowana min
 odległość 0,5m od
 proj. krawężników i
 Obuśy

KIEROWNIK PRACOWNI
 Drogowo-Mostowej
 we Wrocławiu

mgr inż. Jacek Grabowski

J.G. PROJEKT

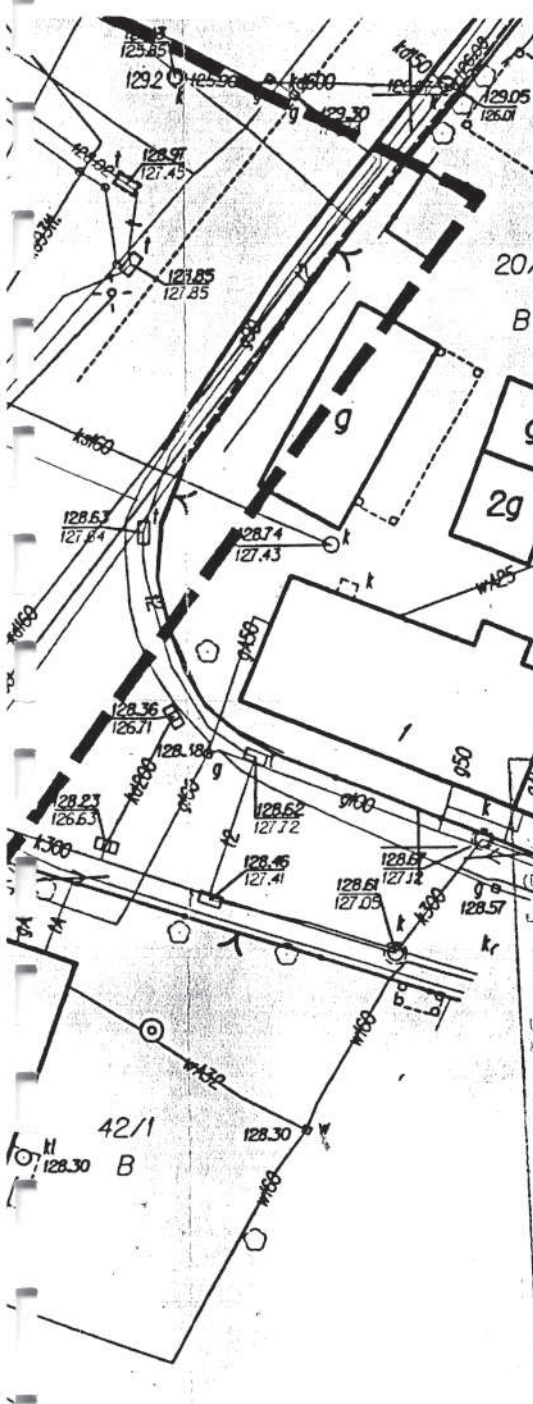
Biurowo-Usługowe

ul. Składowa 34
 52-200 Wrocław
 NIP: 890-411-08-62
 korespondencji:
 Grabiszyńska 163 A
 tel. (71) 39 17 251
 fax (71) 39 17 251
 NIP: 890-411-08-62
 REG: 930527782

projektowany
 rurociąg
 studniami skob

Za zgodność z oryginałem

mgr inż. Jacek Grabowski



Projektowana inwestycja nie koliduje z planowaną budową drogi powiatowej nr 1957D

J.G. PROJEKT
 Biuro Projektowania i Obsługi Budownictwa
 52-230 Wrocław, ul. Sikłowska 34
 NIP 899-111-05-82

STAP STAROSTA WROCŁAW

Linia kablowa N/M do zabudowy w obr. działki nr 8/11 ul. Radosna w m. Wsola

Uzbrojenie terenu podlega wytyczeniu i geodezyjnej inwentaryzacji. Wytyczenie i inwentaryzacja jest obowiązkiem inwestora. Wytyczenie i inwentaryzacja jest wykonywana przez geodetę z uprawnieniami do wykonywania geodezyjnych pomiarów i inwentaryzacji. Wytyczenie i inwentaryzacja jest wykonywana w oparciu o plan sytuacyjny i plan techniczny. Wytyczenie i inwentaryzacja jest wykonywana w oparciu o plan sytuacyjny i plan techniczny. Wytyczenie i inwentaryzacja jest wykonywana w oparciu o plan sytuacyjny i plan techniczny.

5402/2008
 (sygn. opinii)

Ww 27.06.08
 (miejscowość i data)

ROMAN JAWORSKI
 Inżynier Elektryk
 Ipr. nr 274/79/WBPP
 Zakres: instalacje elektryczne

Bogusław Koltuniewicz
 Starosta

Obiekt	PRZYŁ. ELEKTROENERGETYCZNE DO BUD. MIESZKAL.			Skala	1:500
Adres	WYSOKA DZ NR 8/11 UL. RADOSNA			Nr rys.	1
Nazwa rysunku	PROJEKT ZAGOSZCZENIA TERENU				
Imię i nazwisko		Specjalność	Nr uprawnień	Data	Podpis
Projektant		R. JAWORSKI	ELEKTRYCZ.	274/79	05.2008
Sprawdzający					

Za zgodność z oryginałem

ZAKŁAD USŁUG GEODEZYJNO-KARTOGRAFICZNYCH
 mgr inż. J. Malinowski
 mgr inż. W. Pierzchoł, Sz. Bajorek
 51-162 Wrocław, ul. Długa 29/31
 tel. 071 32 80 245, 071 326 03 336
 NIP 897-001-66-03, REGON 005926864
 e-mail: zugk.geodezja@neostrada.pl

Pieczęć firmowa wykonawcy
 mgr inż. Jerzy Malinowski
 geodeta uprawniony
 imię, nazwisko i podpis wykonawcy
 ul. Radarowa 7
 tel. (071) 730-588

28. 07 2008

Starosta
 Wsola
 u Odbioru i Kontrolu Dokumentacji

MAPY WŁASNOŚCIOWE

Woj. dolnośląskie
Powiat wrocławski
Gmina **KOBIERZYCE**
Obref. **5L20**
Skala 1: **2000** 1/4-1/4
DZ Nr

J.G. PROJEKT

obref.

27. LIP 2009 Z up. STANOWISZA

Elżbieta Krajewska
Starosta



rocl.

WYPISY Z REJESTRU GRUNTÓW

POWIATOWY ZAKŁAD KATASTRALNY

we Wrocławiu

ul. Marszałka Józefa Piłsudskiego 15-17

50-044 Wrocław

tel. 071 722 40 0828.07.2009

WYKAZ WŁAŚCICIELI I WŁADAJĄCYCH WRAZ Z DZIAŁKAMI, UŻYTKAMI I KW

Jednostka Ewidencyjna: Kobierzyce

Obręb: Ślęza : 0022

NUMER		Klaso - użytek (ha)	NAZWISKO I IMIĘ (NAZWA) właściciela lub władającego	RODZAJ WŁASNOŚCI/WŁADANIA
k. mapy	działka			
1	6	B-RIIIb 0,14	Krasowska Halina im.rodz.: Waclaw Stefania Zam: poczta:55-040 Kobierzyce, Ślęza, Pszenna 14	współwłaściciel Udział: 1/2 osoba fizyczna
		RIIIb 0,64 pow.dz.: 0,78		
KW (gruntowa) Wrocław 61302 ul. Pszenna 14 Nr jedn. rej.: G. 54 Ident. działki: 022305_2.0022.6			Puźniak Witold im.rodz.: Stanisław Michalina Zam: poczta:55-040 Kobierzyce, Ślęza, Pszenna 14	współwłaściciel Udział: 1/2 osoba fizyczna
1	7	RIIIa 0,10	Krasowska Halina im.rodz.: Waclaw Stefania Zam: poczta:55-040 Kobierzyce, Ślęza, Pszenna 14	współwłaściciel Udział: 1/2 osoba fizyczna
		RIIIb 0,63 pow.dz.: 0,73		
KW (gruntowa) Wrocław 64948 Nr jedn. rej.: G. 54 Ident. działki: 022305_2.0022.7			Puźniak Witold im.rodz.: Stanisław Michalina Zam: poczta:55-040 Kobierzyce, Ślęza, Pszenna 14	współwłaściciel Udział: 1/2 osoba fizyczna
1	8	RIIIa 0,26	Pawluk Piotr im.rodz.: Andrzej Irena Zam: Ślęza, Pszenna 12A	współwłaściciel - małżeństwo Udział: 1/1 małżeństwo
		RIIIb 0,41 pow.dz.: 0,67		
KW (gruntowa) Wrocław 102791 Nr jedn. rej.: G. 87 Ident. działki: 022305_2.0022.8			Pawluk Małgorzata Janina im.rodz.: Jan Antonina Zam: Ślęza, Pszenna 12A	
1	9/1	RIIIa 0,2564	Jaklewicz Mariusz Janusz im.rodz.: Janusz Maria Zam: 54-608 Wrocław, Tyrmanda 23/4	właściciel Udział: 1/1 osoba fizyczna
		pow.dz.: 0,2564		
KW (gruntowa) Wrocław 82837 Nr jedn. rej.: G. 71 Ident. działki: 022305_2.0022.9/1				
1	10	RIIIa 0,27	Kambuł Radosław Paweł im.rodz.: Ryszard Helena Zam: 52-122 Wrocław, Aleja Róż 5	właściciel Udział: 1/1 osoba fizyczna
		RIIIb 0,29 RIVa 0,20 pow.dz.: 0,76		
KW (gruntowa) Wrocław 97486 Nr jedn. rej.: G. 81 Ident. działki: 022305_2.0022.10				
1	11/1	B-RIIIb 0,1200	* Zakrzewski Jerzy * im.rodz.: Roman Zofia * Zam: 50-306 Wrocław, Księdza Damrota 57/1A	współwłaściciel - małżeństwo Udział: 1/1 małżeństwo
		RIIIb 0,0900 pow.dz.: 0,2100		
* działka nie ma nadanej dokładności zapisu powierzchni ewidencyjnej KW (gruntowa) Wrocław 92799 Nr jedn. rej.: G. 76 Ident. działki: 022305_2.0022.11/1			Zakrzewska Danuta Krystyna im.rodz.: Henryk Maria Zam: 50-306 Wrocław, Księdza Damrota 57/1A	
1	11/3			

Za zgodność z oryginałem

mgr inż. Jacek Grabowski

NUMER		Klaso - uzytek (ha)		NAZWISKO I IMIĘ (NAZWA)	RODZAJ WŁASNOŚCI/WŁADANIA
k. mapy	działka			właściciela lub władającego	
		RIIIa	0,0377	Szymanek Stanisław	współwłaściciel - małżeństwo
		RIIIb	0,0541	im.rodz.: Henryk Maria	Udział: 1/1
		pow.dz.:	0,0918	Zam: 50-228 Wrocław, Struga 3/16	małżeństwo
KW (gruntowa) Wrocław 92521				Szymanek Stanisława Maria	
Nr jedn. rej.: G. 18				im.rodz.: Stanisław Janina	
Ident. działki: 022305_2.0022.11/3				Zam: 50-228 Wrocław, Struga 3/16	
1	12	RIIIa	0,4600	* Muraczewski Wiesław Krzysztof	właściciel
		RIIIb	0,5900	* im.rodz.: Stanisław Zofia	Udział: 1/1
		RIVa	0,5000	* Zam: poczta:55-040 Kobierzyce, Ślęza,	osoba fizyczna
		pow.dz.:	1,5500	* Pszenna 5	
* działka nie ma nadanej dokładności zapisu powierzchni ewidencyjnej					
KW (gruntowa) Wrocław 58636					
Nr jedn. rej.: G. 22					
Ident. działki: 022305_2.0022.12					
1	14	RIIIa	0,3200	* Muraczewski Wiesław Krzysztof	właściciel
		RIIIb	0,3500	* im.rodz.: Stanisław Zofia	Udział: 1/1
		RIVa	0,6300	* Zam: poczta:55-040 Kobierzyce, Ślęza,	osoba fizyczna
		RIVb	0,1300	* Pszenna 5	
		pow.dz.:	1,4300		
* działka nie ma nadanej dokładności zapisu powierzchni ewidencyjnej					
KW (gruntowa) Wrocław 50263					
Nr jedn. rej.: G. 22					
Ident. działki: 022305_2.0022.14					
1	15/2	RIIIa	0,0300	Hołda Antoni	właściciel
		RIIIb	0,1550	im.rodz.: Ignacy Julia	Udział: 1/1
		RIVa	0,5400	Zam: Ślęza	osoba fizyczna
		RIVb	0,2600		
		pow.dz.:	0,9850		
KW (gruntowa) Wrocław 29667					
Nr jedn. rej.: G. 23					
Ident. działki: 022305_2.0022.15/2					
1	16/1	dr	0,3961	Skarb Państwa	właściciel
		pow.dz.:	0,3961		Udział: 1/1
KW (gruntowa) Wrocław 120058				Generalna Dyrekcja Dróg Krajowych i Autostrad	instytucja - osoba prawna
Nr jedn. rej.: G. 133				Siedz: 00-848 Warszawa, Żelazna 59	użytkownik
Ident. działki: 022305_2.0022.16/1				Adr. koresp.: 53-139 Wrocław,	Udział: 1/1
droga krajowa A-4				Powstańców Śląskich 186	instytucja - osoba prawna
					adres do koresp.: Oddział we Wrocławiu 53-139 Wrocław ul Powstańców Śl 186
1	16/2	RIVa	0,4630	Słobodzian Stanisław	właściciel
		RIVb	0,0309	im.rodz.: Karol Aleksandra	Udział: 1/1
		pow.dz.:	0,4939	Zam: poczta:55-040 Kobierzyce, Ślęza,	osoba fizyczna
KW (gruntowa) Wrocław 29669				Główna 5	
Nr jedn. rej.: G. 32					
Ident. działki: 022305_2.0022.16/2					

Za zgodność z oryginałem

mgr inż. Jacek Grabowski

NUMER		Klaso - uzytek (ha)		NAZWISKO I IMIE (NAZWA)	RODZAJ WLASNOŚCI/WŁADANIA
k. mapy	działka			właściciela lub władającego	
I	30/1	dr	0,7877 pow.dz.: 0,7877	Skarb Państwa Generalna Dyrekcja Dróg Krajowych i Autostrad Siedz: 00-848 Warszawa, Żelazna 59 Adr. koresp.: 53-139 Wrocław, Powstańców Śląskich 186	właściciel Udział: 1/1 instytucja - osoba prawna użytkownik Udział: 1/1 instytucja - osoba prawna adres do koresp.: Oddział we Wrocławiu 53-139 Wrocław ul. Powstańców Śl. 186
KW (gruntowa) Wrocław 120058 Nr jedn. rej.: G. 133 Ident. działki: 022305_2.0022.30/1 droga krajowa A-4					
I	31/1	dr	0,2910 pow.dz.: 0,2910	Skarb Państwa Generalna Dyrekcja Dróg Krajowych i Autostrad Siedz: 00-848 Warszawa, Żelazna 59 Adr. koresp.: 53-139 Wrocław, Powstańców Śląskich 186	właściciel Udział: 1/1 instytucja - osoba prawna użytkownik Udział: 1/1 instytucja - osoba prawna adres do koresp.: Oddział we Wrocławiu 53-139 Wrocław ul. Powstańców Śl. 186
KW (gruntowa) Wrocław 120058 Nr jedn. rej.: G. 133 Ident. działki: 022305_2.0022.31/1 droga krajowa A-4					
I	32/1	dr	0,0699 pow.dz.: 0,0699	Skarb Państwa Generalna Dyrekcja Dróg Krajowych i Autostrad Siedz: 00-848 Warszawa, Żelazna 59 Adr. koresp.: 53-139 Wrocław, Powstańców Śląskich 186	właściciel Udział: 1/1 instytucja - osoba prawna użytkownik Udział: 1/1 instytucja - osoba prawna adres do koresp.: Oddział we Wrocławiu 53-139 Wrocław ul. Powstańców Śl. 186
KW (gruntowa) Wrocław 120058 Nr jedn. rej.: G. 133 Ident. działki: 022305_2.0022.32/1 droga krajowa A-4					
I	33/1	dr	0,0131 pow.dz.: 0,0131	Skarb Państwa Generalna Dyrekcja Dróg Krajowych i Autostrad Siedz: 00-848 Warszawa, Żelazna 59 Adr. koresp.: 53-139 Wrocław, Powstańców Śląskich 186	właściciel Udział: 1/1 instytucja - osoba prawna użytkownik Udział: 1/1 instytucja - osoba prawna adres do koresp.: Oddział we Wrocławiu 53-139 Wrocław ul. Powstańców Śl. 186
KW (gruntowa) Wrocław 120058 Nr jedn. rej.: G. 133 Ident. działki: 022305_2.0022.33/1 droga krajowa A-4					
I	34/2	B-RIVa RIVa RIVb pow.dz.: 0,23	0,18 0,05 0,05	Fedorowski Adam im.rodz.: Franciszek Anastazja Zam: Ślęza, Pszenna 8	właściciel Udział: 1/1 osoba fizyczna
KW (gruntowa) Wrocław 63795 Nr jedn. rej.: G. 52 Ident. działki: 022305_2.0022.34/2					
I	35	RIVa RIVb pow.dz.: 0,22	0,17 0,05	Fedorowski Adam im.rodz.: Franciszek Anastazja Zam: Ślęza, Pszenna 8	właściciel Udział: 1/1 osoba fizyczna
KW (gruntowa) Wrocław 80458 Nr jedn. rej.: G. 52 Ident. działki: 022305_2.0022.35					
I	36/1	B	0,20 pow.dz.: 0,20		
KW (gruntowa) Wrocław 56797 Nr jedn. rej.: G. 48					

Za zgodność z oryginałem
mgr inż. Jacek Grabowski

NUMER k. mapy działka	Klaso - uzytek (ha)	NAZWISKO I IMIĘ (NAZWA) właściciela lub władającego	RODZAJ WŁASNOŚCI WŁADANIA
Ident. działki: 022305_2.0022.36/1		Gładysiak Marian im.rodz.: Henryk Zofia Zam: Niemcy, 32339 Espelkamp, Karl Arnold str. 5 Adr. koresp.: poczta:55-040 Kobierzyce, Ślęza, Dębowa 16	współwłaściciel - małżeństwo Udział: 1/1 małżeństwo
		Gładysiak Wilma im.rodz.: Heinz Janina Zam: Niemcy, 32339 Espelkamp, Karl Arnold str. 5 Adr. koresp.: poczta:55-040 Kobierzyce, Ślęza, Dębowa 16	
1 36/2	RIVa 1,04 RIVb 0,40 pow.dz.: 1,44	Staszak Stanisław im.rodz.: Józef Wiktoria Zam: Ślęza, Pszenna 6	współwłaściciel - małżeństwo Udział: 1/1 małżeństwo
		Staszak Antonina im.rodz.: Błażej Zam: Ślęza, Pszenna 6	
KW (gruntowa) Wrocław 61283 Nr jedn. rej.: G. 50 Ident. działki: 022305_2.0022.36/2			
1 40/1	RIVa 0,0900 pow.dz.: 0,0900	* Kubaj Ryszard im.rodz.: Ludwik Anna Zam: Wrocław, Sienkiewicza 81/6	współwłaściciel - małżeństwo Udział: 1/1 małżeństwo
		* Kubaj Barbara im.rodz.: Marian Stefania Zam: 55-040 Ślęza, ul. Pszenna 2/2	
* działka nie ma nadanej dokładności zapisu powierzchni ewidencyjnej KW (gruntowa) Wrocław 98342 Nr jedn. rej.: G. 82 Ident. działki: 022305_2.0022.40/1			
1 40/7	RIVa 0,0276 pow.dz.: 0,0276	Gmina Kobierzyce Siedz: 55-040 Kobierzyce, al.Pałacowa 1	właściciel Udział: 1/1 instytucja - osoba prawna gospodarujący gminnym zasobem nieruchomości
		Wójt Gminy Kobierzyce	instytucja - osoba prawna
KW (gruntowa) Wrocław 177317 Nr jedn. rej.: G. 3 Ident. działki: 022305_2.0022.40/7			
1 40/9	RIVa 0,0164 pow.dz.: 0,0164	Moździerz Zofia Teresa im.rodz.: Władysław Rozalia Zam: poczta:55-040 Kobierzyce, Ślęza, Pszenna 2a	właściciel Udział: 1/1 osoba fizyczna
KW (gruntowa) Wrocław 196058 Nr jedn. rej.: G. 34 Ident. działki: 022305_2.0022.40/9			
1 40/10	dr 0,0179 pow.dz.: 0,0179	Skarb Państwa	właściciel Udział: 1/1 instytucja - osoba prawna gospodarujący zasobem nieruchomości
		Starosta Powiatu Wrocławskiego Siedz: 50-040 Wrocław, Podwale 28	Skarbu Państwa instytucja - osoba prawna
brak KW Nr jedn. rej.: G. 162 Ident. działki: 022305_2.0022.40/10			
1 40/11	B 0,0900 pow.dz.: 0,0900	Aagten-Margol Tamara Urszula im.rodz.: Johannes Urszula Zam: poczta:55-040 Kobierzyce, Ślęza, ul. Pszenna 3	właściciel Udział: 1/1 osoba fizyczna
KW (gruntowa) Wrocław 186896 ul. Pszenna 3 Nr jedn. rej.: G. 189 Ident. działki: 022305_2.0022.40/11			

Za zgodność z oryginałem

mgr inż. Jacek Grabowski

NUMER		Klaso - uzytek (ha)		NAZWISKO I IMIĘ (NAZWA)	RODZAJ WŁASNOŚCI/WŁADANIA
k. mapy	działka			właściciela lub władającego	
I	40/16	RIVa	0,1156 pow.dz.: 0,1156	Starzec Robert Waclaw im.rodz.: Józef Bogumiła Zam: 53-026 Wrocław, Poranna 34/2	współwłaściciel Udział: 1/2 osoba fizyczna
KW (gruntowa) Wrocław 176190					
Nr jedn. rej.: G. 182 Ident. działki: 022305_2.0022.40/16					
I	41	B-RIVa	0,03 pow.dz.: 0,03	Moździerz Zofia Teresa im.rodz.: Władysław Rozalia Zam: poczta: 55-040 Kobierzyce, Ślęza, Pszenna 2a	właściciel Udział: 1/1 osoba fizyczna
KW (gruntowa) Wrocław 56497					
Nr jedn. rej.: G. 49 Ident. działki: 022305_2.0022.41					
I	42	B	0,11 pow.dz.: 0,11	Kubaj Barbara im.rodz.: Marian Stefania Zam: 55-040 Ślęza, ul. Pszenna 2/2	współwłaściciel Udział: 1/2 osoba fizyczna
KW (gruntowa) Wrocław 49884					
Nr jedn. rej.: G. 41 Ident. działki: 022305_2.0022.42					
I	43	B	0,0808 pow.dz.: 0,0808	Szymczak Tadeusz Antoni im.rodz.: Jan Anna Zam: Ślęza, Pszenna 1	współwłaściciel - małżeństwo Udział: 1/1 małżeństwo
KW (gruntowa) Wrocław 98916					
Nr jedn. rej.: G. 90 Ident. działki: 022305_2.0022.43					
I	44/4	LII RII	0,0716 0,0280 pow.dz.: 0,0996	Tyszko Andrzej im.rodz.: Stanisław Barbara Zam: Graniczna, Gm.Strzegom 16	właściciel Udział: 1/1 osoba fizyczna
KW (gruntowa) Wrocław 105650					
Nr jedn. rej.: G. 79 Ident. działki: 022305_2.0022.44/4					
I	44/5	LII RII	0,1734 0,0288 pow.dz.: 0,2022	Tyszko Andrzej im.rodz.: Stanisław Barbara Zam: Graniczna, Gm.Strzegom 16	właściciel Udział: 1/1 osoba fizyczna
KW (gruntowa) Wrocław 105650					
Nr jedn. rej.: G. 79 Ident. działki: 022305_2.0022.44/5					
I	46/1	B	0,1009 pow.dz.: 0,1009	Sand Katarzyna im.rodz.: Andrzej Jolanta Zam: poczta: 55-040 Kobierzyce, Ślęza, Dębowa 24	właściciel Udział: 1/1 osoba fizyczna
KW (gruntowa) Wrocław 105853					
Nr jedn. rej.: G. 95 Ident. działki: 022305_2.0022.46/1					
I	46/11	dr	0,0250 pow.dz.: 0,0250	Gmina Kobierzyce Siedz: 55-040 Kobierzyce, al.Pałacowa 1	właściciel Udział: 1/1 instytucja - osoba prawna gospodarujący gminnym zasobem nieruchomości instytucja - osoba prawna
KW (gruntowa) Wrocław 93452					
Nr jedn. rej.: G. 46 Ident. działki: 022305_2.0022.46/11					
Wójt Gminy Kobierzyce					

Za zgodność z oryginałem

mgr inż. Jacek Grabowski

NUMER		Klaso - uzytek (ha)		NAZWISKO I IMIE (NAZWA)	RODZAJ WLASNOSCII WLADANIA
k. mapy	dzialka			wlasciciela lub wladajacego	
I	46/12	dr	0,0012 pow.dz.: 0,0012	Gmina Kobierzyce Siedz: 55-040 Kobierzyce, al.Palacowa 1 Wójt Gminy Kobierzyce	wlasciciel Udzial: 1/1 instytucja - osoba prawna gospodarujacy gminnym zasobem nieruchomosci instytucja - osoba prawna
KW (gruntowa) Wrocław 93452 Nr jedn. rej.: G. 46 Ident. dzialki: 022305_2.0022.46/12					
I	46/13	dr	0,0011 pow.dz.: 0,0011	Gmina Kobierzyce Siedz: 55-040 Kobierzyce, al.Palacowa 1 Wójt Gminy Kobierzyce	wlasciciel Udzial: 1/1 instytucja - osoba prawna gospodarujacy gminnym zasobem nieruchomosci instytucja - osoba prawna
KW (gruntowa) Wrocław 93452 Nr jedn. rej.: G. 46 Ident. dzialki: 022305_2.0022.46/13					
I	46/2	RIIIa	0,0180 RIIIb 0,0870 pow.dz.: 0,1050	Sand Katarzyna im.rodz.: Andrzej Jolanta Zam: poczta:55-040 Kobierzyce, Ślęza, Dębowa 24	wlasciciel Udzial: 1/1 osoba fizyczna
KW (gruntowa) Wrocław 105851 Nr jedn. rej.: G. 93 Ident. dzialki: 022305_2.0022.46/2					
I	46/3	RIIIb	0,0573 B 0,0500 pow.dz.: 0,1073	Waskian Paweł Władysław im.rodz.: Władysław Jadwiga Zam: 52-209 Wrocław, Motylkowa 25/8 Waskian Klaudia Karina im.rodz.: Ryszard Irena Zam: 52-209 Wrocław, Motylkowa 25/8	współwłasciciel - małżeństwo Udzial: 1/1 małżeństwo
KW (gruntowa) Wrocław 112662 ul. Akacyjowa 7 Nr jedn. rej.: G. 123 Ident. dzialki: 022305_2.0022.46/3					
I	47/1	RIIIa	0,0142 pow.dz.: 0,0142	Braszka Stanisław Michał im.rodz.: Franciszek Domicela Zam: Ślęza, Pszenna 4	wlasciciel Udzial: 1/1 osoba fizyczna
KW (gruntowa) Wrocław 29683 Nr jedn. rej.: G. 7 Ident. dzialki: 022305_2.0022.47/1					
I	47/2	B-RIIIa	0,21 RIIIa 0,41 pow.dz.: 0,62	Braszka Stanisław Michał im.rodz.: Franciszek Domicela Zam: Ślęza, Pszenna 4	wlasciciel Udzial: 1/1 osoba fizyczna
KW (gruntowa) Wrocław 29683 Nr jedn. rej.: G. 7 Ident. dzialki: 022305_2.0022.47/2					
I	48/1	B-RIIIa	0,0306 pow.dz.: 0,0306	Szymczak Tadeusz Antoni im.rodz.: Jan Anna Zam: Ślęza, Pszenna 1 Szymczak Teresa Katarzyna im.rodz.: Leon Marta Zam: Ślęza, Pszenna 1	współwłasciciel - małżeństwo Udzial: 1/1 małżeństwo
KW (gruntowa) Wrocław 98916 Nr jedn. rej.: G. 90 Ident. dzialki: 022305_2.0022.48/1					
I	48/2	B-RIIIa	0,1045 pow.dz.: 0,1045		
KW (gruntowa) Wrocław 98916 Nr jedn. rej.: G. 90 Ident. dzialki: 022305_2.0022.48/2					

Za zgodność z oryginałem

mgr inż. Jacek Grabowski

NUMER k. mapy działka	Klaso - użytek (ha)	NAZWISKO I IMIĘ (NAZWA) właściciela lub władającego	RODZAJ WŁASNOŚCI/WŁADANIA
I 49/2	RIIIa 0,1743 B 0,1000 pow.dz.: 0,2743	Szymczak Tadeusz Antoni im.rodz.: Jan Anna Zam: Ślęza, Pszenna 1 Szymczak Teresa Katarzyna im.rodz.: Leon Marta Zam: Ślęza, Pszenna 1	współwłaściciel - małżeństwo Udział: 1/1 małżeństwo
KW (gruntowa) Wrocław 29672 Nr jedn. rej.: G. 142 Ident. działki: 022305_2.0022.49/2		Suchocka Barbara Józefa im.rodz.: Stanisław Czesława Zam: Ślęza, Główna 1	właściciel Udział: 1/1 osoba fizyczna
I 135/4	B-RII 0,2030 RII 0,4270 pow.dz.: 0,6300	Olczyk Dariusz im.rodz.: Ryszard Helena Zam: poczta:55-040 Kobierzyce, Ślęza, ul. Rekreacyjna 2 Olczyk Sylwia Jadwiga im.rodz.: Józef Marianna Zam: poczta:55-040 Kobierzyce, Ślęza, ul. Rekreacyjna 2	współwłaściciel - małżeństwo Udział: 1/1 małżeństwo
KW (gruntowa) Wrocław 152043 ul. Rekreacyjna 2 Nr jedn. rej.: G. 166 Ident. działki: 022305_2.0022.135/4		Gmina Kobierzyce Siedz: 55-040 Kobierzyce, al. Pałacowa 1 Wójt Gminy Kobierzyce	właściciel Udział: 1/1 instytucja - osoba prawna gospodarujący gminnym zasobem nieruchomości instytucja - osoba prawna
I 138/1	RIIIa 0,1825 RIVb 0,1050 RII 1,6607 Ba 0,0753 pow.dz.: 2,0235	Gmina Kobierzyce Siedz: 55-040 Kobierzyce, al. Pałacowa 1 Wójt Gminy Kobierzyce	właściciel Udział: 1/1 instytucja - osoba prawna gospodarujący gminnym zasobem nieruchomości instytucja - osoba prawna
KW (gruntowa) Wrocław 175183 Nr jedn. rej.: G. 3 Ident. działki: 022305_2.0022.138/1		Skarb Państwa Generalna Dyrekcja Dróg Krajowych i Autostrad Siedz: 00-848 Warszawa, Żelazna 59 Adr. koresp.:53-139 Wrocław, Powstańców Śląskich 186	właściciel Udział: 1/1 instytucja - osoba prawna użytkownik Udział: 1/1 instytucja - osoba prawna adres do koresp. Oddział we Wrocławiu 53-139 Wrocław ul Powstańców Śl 186
I 140/1	dr 0,6666 pow.dz.: 0,6666	Skarb Państwa Generalna Dyrekcja Dróg Krajowych i Autostrad Siedz: 00-848 Warszawa, Żelazna 59 Adr. koresp.:53-139 Wrocław, Powstańców Śląskich 186	właściciel Udział: 1/1 instytucja - osoba prawna użytkownik Udział: 1/1 instytucja - osoba prawna adres do koresp. Oddział we Wrocławiu 53-139 Wrocław ul Powstańców Śl 186
KW (gruntowa) Wrocław 121974 Nr jedn. rej.: G. 133 Ident. działki: 022305_2.0022.140/1 droga krajowa A-4		"C.L.A.-Invest" Spółka z o.o. z siedzibą we Wrocławiu Siedz: Wrocław, Grabiszyńska 151	właściciel Udział: 1/1 instytucja - osoba prawna
I 140/4	RIIIa 0,8494 RII 0,1950 pow.dz.: 1,0444	"C.L.A.-Invest" Spółka z o.o. z siedzibą we Wrocławiu Siedz: Wrocław, Grabiszyńska 151	właściciel Udział: 1/1 instytucja - osoba prawna
KW (gruntowa) Wrocław 147032 Nr jedn. rej.: G. 163 Ident. działki: 022305_2.0022.140/4		"C.L.A.-Invest" Spółka z o.o. z siedzibą we Wrocławiu Siedz: Wrocław, Grabiszyńska 151	właściciel Udział: 1/1 instytucja - osoba prawna
I 140/5	RIIIa 1,0412 pow.dz.: 1,0412	"C.L.A.-Invest" Spółka z o.o. z siedzibą we Wrocławiu Siedz: Wrocław, Grabiszyńska 151	właściciel Udział: 1/1 instytucja - osoba prawna
KW (gruntowa) Wrocław 147032 Nr jedn. rej.: G. 163 Ident. działki: 022305_2.0022.140/5		"C.L.A.-Invest" Spółka z o.o. z siedzibą we Wrocławiu Siedz: Wrocław, Grabiszyńska 151	właściciel Udział: 1/1 instytucja - osoba prawna

Za zgodność z oryginałem

mgr inż. Jacek Grabowski

NUMER		Klaso - użytek (ha)		NAZWISKO I IMIĘ (NAZWA)	RODZAJ WŁASNOŚCI/WŁADANIA
k. mapy	działka			właściciela lub władającego	
1	140/6	RIIIa RIVa pow.dz.: 1,0499	0,7949 0,2550	"C.L.A.-Invest" Spółka z o.o. z siedzibą we Wrocławiu Siedz: Wrocław, Grabiszyńska 151	właściciel Udział: 1/1 instytucja - osoba prawna
KW (gruntowa) Wrocław 147032					
Nr jedn. rej.: G. 163 Ident. działki: 022305_2.0022.140/6					
1	140/7	RIIIa RIIIb RIVa pow.dz.: 1,0570	0,4470 0,1430 0,4670	Szychliński Janusz im.rodz.: Mieczysław Maria Zam: 52-210 Wrocław, Łubinowa 11	właściciel Udział: 1/1 osoba fizyczna
KW (gruntowa) Wrocław 143072					
Nr jedn. rej.: G. 145 Ident. działki: 022305_2.0022.140/7					
1	140/8	RIIIa RIIIb pow.dz.: 1,0621	0,5171 0,5450	Szychliński Janusz im.rodz.: Mieczysław Maria Zam: 52-210 Wrocław, Łubinowa 11	właściciel Udział: 1/1 osoba fizyczna
KW (gruntowa) Wrocław 143072					
Nr jedn. rej.: G. 145 Ident. działki: 022305_2.0022.140/8					
1	140/9	RIIIa RIIIb pow.dz.: 1,0646	0,6426 0,4220	Szychliński Janusz im.rodz.: Mieczysław Maria Zam: 52-210 Wrocław, Łubinowa 11	właściciel Udział: 1/1 osoba fizyczna
KW (gruntowa) Wrocław 143072					
Nr jedn. rej.: G. 145 Ident. działki: 022305_2.0022.140/9					
1	145/2	RIIIa RIVa pow.dz.: 1,0533	0,1223 0,9310	MATCH POINT M., W. Matyja Spółka jawna z siedzibą we Wrocławiu Siedz: 50-537 Wrocław, Pieszycza 18	właściciel Udział: 1/1 instytucja - osoba prawna
KW (gruntowa) Wrocław 216573					
Nr jedn. rej.: G. 222 Ident. działki: 022305_2.0022.145/2					
1	145/5	dr pow.dz.: 0,0444	0,0444	Powiat Wrocławski Siedz: 50-040 Wrocław, Podwałe 28 Zarząd Powiatu Wrocławskiego	właściciel Udział: 1/1 instytucja - osoba prawna gospodarujący powiatowym zasobem nieruchomości instytucja - osoba prawna
Śleza, ul. Pszenna Nr jedn. rej.: G. 175 Ident. działki: 022305_2.0022.145/5					
1	147/3	dr pow.dz.: 0,3682	0,3682	Skarb Państwa Generalna Dyrekcja Dróg Krajowych i Autostrad Siedz: 00-848 Warszawa, Żelazna 59 Adr. koresp.: 53-139 Wrocław, Powstańców Śląskich 186	właściciel Udział: 1/1 instytucja - osoba prawna użytkownik Udział: 1/1 instytucja - osoba prawna
KW (gruntowa) Wrocław 121974					
Nr jedn. rej.: G. 133 Ident. działki: 022305_2.0022.147/3 droga krajowa A-4					
1	163	dr	0,80		adres do koresp. Oddział we Wrocławiu 53-139 Wrocław ul. Powstańców Śl 186

Za zgodność z oryginałem

mgr inż. Jacek Grabowski

NUMER k. mapy działka	Klaso - użytek (ha) pow.dz.: 0,80	NAZWISKO I IMIĘ (NAZWA) właściciela lub władającego	RODZAJ WŁASNOŚCI/WŁADANIA
brak KW Ślęza, ul. Przystankowa Nr jedn. rej.: G. 202 Ident. działki: 022305_2.0022.163		Powiat Wrocławski Siedz: 50-040 Wrocław, Podwale 28 Zarząd Powiatu Wrocławskiego	właściciel Udział: 1/1 instytucja - osoba prawna gospodarujący powiatowym zasobem nieruchomości instytucja - osoba prawna
1 168 dr 0,2400 pow.dz.: 0,2400 * działka nie ma nadanej dokładności zapisu powierzchni ewidencyjnej KW (gruntowa) Wrocław 101371 Nr jedn. rej.: G. 46 Ident. działki: 022305_2.0022.168		* Gmina Kobierzyce * Siedz: 55-040 Kobierzyce, al.Pałacowa 1 Wójt Gminy Kobierzyce	właściciel Udział: 1/1 instytucja - osoba prawna gospodarujący gminnym zasobem nieruchomości instytucja - osoba prawna
1 170 W 0,10 pow.dz.: 0,10 brak KW Nr jedn. rej.: G. 44 Ident. działki: 022305_2.0022.170		Skarb Państwa Starosta Powiatu Wrocławskiego Siedz: 50-040 Wrocław, Podwale 28	właściciel Udział: 1/1 instytucja - osoba prawna gospodarujący zasobem nieruchomości Skarbu Państwa instytucja - osoba prawna
1 171/I dr 0,0449 pow.dz.: 0,0449 KW (gruntowa) Wrocław 122411 Nr jedn. rej.: G. 133 Ident. działki: 022305_2.0022.171/I droga krajowa A-4		Skarb Państwa Generalna Dyrekcja Dróg Krajowych i Autostrad Siedz: 00-848 Warszawa, Żelazna 59 Adr. koresp.:53-139 Wrocław, Powstańców Śląskich 186	właściciel Udział: 1/1 instytucja - osoba prawna użytkownik Udział: 1/1 instytucja - osoba prawna adres do koresp. Oddział we Wrocławiu 53-139 Wrocław ul Powstańców Śl 186
1 171/2 dr 0,7251 pow.dz.: 0,7251 brak KW Nr jedn. rej.: G. 202 Ident. działki: 022305_2.0022.171/2		Powiat Wrocławski Siedz: 50-040 Wrocław, Podwale 28 Zarząd Powiatu Wrocławskiego	właściciel Udział: 1/1 instytucja - osoba prawna gospodarujący powiatowym zasobem nieruchomości instytucja - osoba prawna
1 173 W 0,72 pow.dz.: 0,72 brak KW Nr jedn. rej.: G. 44 Ident. działki: 022305_2.0022.173		Skarb Państwa Starosta Powiatu Wrocławskiego Siedz: 50-040 Wrocław, Podwale 28	właściciel Udział: 1/1 instytucja - osoba prawna gospodarujący zasobem nieruchomości Skarbu Państwa instytucja - osoba prawna
1 178 dr 0,0500 pow.dz.: 0,0500 * działka nie ma nadanej dokładności zapisu powierzchni ewidencyjnej KW (gruntowa) Wrocław 101371 Ślęza, ul. Szyszkowa Nr jedn. rej.: G. 46 Ident. działki: 022305_2.0022.178		* Gmina Kobierzyce * Siedz: 55-040 Kobierzyce, al.Pałacowa 1 Wójt Gminy Kobierzyce	właściciel Udział: 1/1 instytucja - osoba prawna gospodarujący gminnym zasobem nieruchomości instytucja - osoba prawna
1 180/I dr 0,1701 pow.dz.: 0,1701 KW (gruntowa) Wrocław 122411		Skarb Państwa	właściciel Udział: 1/1 instytucja - osoba prawna

Za zgodność z oryginałem

mgr inż. Jacek Grabowski

NUMER k. mapy działka	Klaso - uzytek (ha)	NAZWISKO I IMIĘ (NAZWA) właściciela lub władającego	RODZAJ WŁASNOŚCI/WŁADANIA
Nr jedn. rej.: G. 133 Ident. działki: 022305_2.0022.180/1 droga krajowa A-4		Generalna Dyrekcja Dróg Krajowych i Autostrad Siedz: 00-848 Warszawa, Żelazna 59 Adr. koresp.: 53-139 Wrocław, Powstańców Śląskich 186	użytkownik Udział: 1/1 instytucja - osoba prawna adres do koresp.: Oddział we Wrocławiu 53-139 Wrocław ul. Powstańców SI 186
I 180/2 dr 0,6399 pow.dz.: 0,6399 brak KW		Powiat Wrocławski Siedz: 50-040 Wrocław, Podwale 28 Zarząd Powiatu Wrocławskiego	właściciel Udział: 1/1 instytucja - osoba prawna gospodarujący powiatowym zasobem nieruchomości instytucja - osoba prawna
Nr jedn. rej.: G. 202 Ident. działki: 022305_2.0022.180/2		Gmina Kobierzyce Siedz: 55-040 Kobierzyce, al. Pałacowa 1 Wójt Gminy Kobierzyce	właściciel Udział: 1/1 instytucja - osoba prawna gospodarujący gminnym zasobem nieruchomości instytucja - osoba prawna
I 181 dr 0,10 pow.dz.: 0,10 KW (gruntowa) Wrocław 101371 Ślęza ul. Akacyjowa Nr jedn. rej.: G. 46 Ident. działki: 022305_2.0022.181		Gmina Kobierzyce Siedz: 55-040 Kobierzyce, al. Pałacowa 1 Wójt Gminy Kobierzyce	właściciel Udział: 1/1 instytucja - osoba prawna gospodarujący gminnym zasobem nieruchomości instytucja - osoba prawna
I 182 dr 0,27 pow.dz.: 0,27 KW (gruntowa) Wrocław 101371 Ślęza, ul. Dębowa Nr jedn. rej.: G. 46 Ident. działki: 022305_2.0022.182		Gmina Kobierzyce Siedz: 55-040 Kobierzyce, al. Pałacowa 1 Wójt Gminy Kobierzyce	właściciel Udział: 1/1 instytucja - osoba prawna gospodarujący gminnym zasobem nieruchomości instytucja - osoba prawna
I 185/6 dr 1,5299 pow.dz.: 1,5299 brak KW		Skarb Państwa Starosta Powiatu Wrocławskiego Siedz: 50-040 Wrocław, Podwale 28	właściciel Udział: 1/1 instytucja - osoba prawna gospodarujący zasobem nieruchomości Skarbu Państwa instytucja - osoba prawna
Nr jedn. rej.: G. 162 Ident. działki: 022305_2.0022.185/6		Skarb Państwa Starosta Powiatu Wrocławskiego Siedz: 50-040 Wrocław, Podwale 28	właściciel Udział: 1/1 instytucja - osoba prawna gospodarujący zasobem nieruchomości Skarbu Państwa instytucja - osoba prawna
I 186 W 1,86 pow.dz.: 1,86 brak KW		Skarb Państwa Starosta Powiatu Wrocławskiego Siedz: 50-040 Wrocław, Podwale 28	właściciel Udział: 1/1 instytucja - osoba prawna gospodarujący zasobem nieruchomości Skarbu Państwa instytucja - osoba prawna
Nr jedn. rej.: G. 44 Ident. działki: 022305_2.0022.186		Skarb Państwa Dolnośląski Zarząd Melioracji i Urządzeń Wodnych we Wrocławiu Siedz: 50-333 Wrocław, Jana Matejki 5	właściciel Udział: 1/1 instytucja - osoba prawna administrator instytucja - osoba prawna
I 187 Wp 3,36 pow.dz.: 3,36 brak KW Rzeka Ślęza Nr jedn. rej.: G. 43 Ident. działki: 022305_2.0022.187		Skarb Państwa Dolnośląski Zarząd Melioracji i Urządzeń Wodnych we Wrocławiu Siedz: 50-333 Wrocław, Jana Matejki 5	właściciel Udział: 1/1 instytucja - osoba prawna administrator instytucja - osoba prawna
I 198/4 RIIIa 0,6992 RII 0,7265 pow.dz.: 1,4257 KW (gruntowa) Wrocław 140083		Szychliński Janusz im.rodz.: Mieczysław Maria Zam: 52-210 Wrocław, Łubinowa 11	właściciel Udział: 1/1 osoba fizyczna
Nr jedn. rej.: G. 145 Ident. działki: 022305_2.0022.198/4		Szychliński Janusz im.rodz.: Mieczysław Maria Zam: 52-210 Wrocław, Łubinowa 11	właściciel Udział: 1/1 osoba fizyczna
I 198/9 RIIIa 0,1707 RIVa 0,0278 RII 0,0697		Szychliński Janusz im.rodz.: Mieczysław Maria Zam: 52-210 Wrocław, Łubinowa 11	właściciel Udział: 1/1 osoba fizyczna

Za zgodność z oryginałem
mgr inż. Jacek Grabowski

NUMER k. mapy działka	Klaso - uzytek (ha)	NAZWISKO I IMIĘ (NAZWA) właściciela lub władającego	RODZAJ WŁASNOŚCI/WŁADANIA
-----------------------------	---------------------	--	---------------------------

pow.dz.: 0,2682

KW (gruntowa) Wrocław 140083

Nr jedn. rej.: G. 145

Ident. działki: 022305_2.0022.198/9

1	198/10	RIIIa	6,0508
		RIIIb	2,8336
		RIVb	0,4700
		N	1,8100
		Lz	4,0253
		pow.dz.:	15,1897

**Dom Zakonny Zgromadzenia Sióstr
Św. Elżbiety Prowincja Wrocławska z
siedzibą w Jedlinie Zdroju**
Siedz: 58-330 Jedlina Zdrój, Piastowska
8

właściciel
Udział: 1/1
instytucja - osoba prawna

Śłęza, ul. Pszenna

Nr jedn. rej.: G. 187

Ident. działki: 022305_2.0022.198/10

Działka jest w KW 99194; brak informacji o
ujawnieniu prawa własności w KW

1	198/11	RIIIb	0,0964
		pow.dz.:	0,0964

KW (gruntowa) Wrocław 99194

Śłęza, ul. Pszenna

Nr jedn. rej.: G. 1

Ident. działki: 022305_2.0022.198/11

Skarb Państwa

Agencja Nieruchomości Rolnych
Siedz: 00-215 Warszawa, Dolańskiego 2
Adr. koresp.: 54-610 Wrocław, Mińska 60

właściciel
Udział: 1/1
instytucja - osoba prawna
gospodarujący mieniem Skarbu
Państwa
Udział: 1/1
instytucja - osoba prawna

Sporządził(a): Ewa Markulak

Za zgodność z oryginałem
mgr inż. Jacek Grabowski

WYKAZ WŁAŚCICIELI I WŁADAJĄCYCH WRAZ Z DZIAŁKAMI, UŻYTKAMI I KW

Na dzień: 28.07.2009

Jednostka Ewidencyjna: Kobierzyce

Obręb: Śleza ; 0022

NUMER k. mapy	działka	Klaso - uzytek (ha)	NAZWISKO I IMIĘ (NAZWA) właściciela lub władającego	RODZAJ WŁASNOŚCI/WŁADANIA
I	145/6	dr 0,1459 pow.dz.: 0,1459	Gmina Kobierzyce Siedz: 55-040 Kobierzyce, al.Pałacowa 1 Wójt Gminy Kobierzyce	właściciel Udział: 1/1 instytucja - osoba prawna gospodarujący gminnym zasobem nieruchomości instytucja - osoba prawna
KW (gruntowa) Wrocław 101371 Nr jedn. rej.: G. 46 Ident. działki: 022305_2.0022.145/6				
I	147/10	RIIIa 6,7907 RIVa 0,4700 RIVb 0,1400 RV 0,2400 RII 1,2558 Ws 1,5472 pow.dz.: 10,4437	Czupiński Piotr im.rodz.: Jan Maria Zam: 52-241 Wrocław, Zawiszy Czarnego 31	właściciel Udział: 1/1 osoba fizyczna
KW (gruntowa) Wrocław 149901 Nr jedn. rej.: G. 159 Ident. działki: 022305_2.0022.147/10				
I	185/2	dr 0,11 pow.dz.: 0,11	Gmina Kobierzyce Siedz: 55-040 Kobierzyce, al.Pałacowa 1 Wójt Gminy Kobierzyce	właściciel Udział: 1/1 instytucja - osoba prawna gospodarujący gminnym zasobem nieruchomości instytucja - osoba prawna
KW (gruntowa) Wrocław 101371 Śleza ul. Rzeczna Nr jedn. rej.: G. 46 Ident. działki: 022305_2.0022.185/2				
I	185/5	dr 0,24 pow.dz.: 0,24	Powiat Wrocławski Siedz: 50-040 Wrocław, Podwale 28 Zarząd Powiatu Wrocławskiego	właściciel Udział: 1/1 instytucja - osoba prawna gospodarujący powiatowym zasobem nieruchomości instytucja - osoba prawna
brak KW Nr jedn. rej.: G. 202 Ident. działki: 022305_2.0022.185/5				

Sporządził(a): Ewa Markulak

Dokument niniejszy jest wypisem z opisowych danych ewidencji gruntów i budynków, wydanym

JG PROJEKT

(nazwa jednostki)

nie przeznaczonym do drukowania w całości w kopii (z wyjątkiem)

Z up. STAROSTY

Elżbieta Krajewska
Starszy Geodeta

Za zgodność z oryginałem

mgr inż. Jacek Grabowski

POWIATOWY ZAKŁAD KATASTRALNY

we Wrocławiu

ul. Marszałka Józefa Piłsudskiego 16-17

WYKAZ WŁAŚCICIELI I WŁADAJĄCYCH WRAZ Z DZIAŁKAMI, UŻYTKAMI I KW

50-044 Wrocław

tel. 071 737240 08

Nr dzień 28.07.2009 (3)

Jednostka Ewidencyjna: Kobierzyce

Obręb: Wysoka ; 0028

NUMER k. mapy działka	Klaso - uzytek (ha)	NAZWISKO I IMIĘ (NAZWA) właściciela lub władającego	RODZAJ WŁASNOŚCI/WŁADANIA
I 1/2	RIIIa 1,6400 pow.dz.: 1,6400	* Muraczewski Wiesław Krzysztof im.rodz.: Stanisław Zofia Zam: poczta:55-040 Kobierzyce, Ślęza, Pszenna 5	właściciel Udział: 1/1 osoba fizyczna
* działka nie ma nadanej dokładności zapisu powierzchni ewidencyjnej KW (gruntowa) Wrocław 75512			
Nr jedn. rej.: G. 16 Ident. działki: 022305_2.0028.1/2			
I 1/4	Lz 1,7300 W-I,III 0,1000 I,III 8,5655 pow.dz.: 10,3955	Muraczewski Wiesław Krzysztof im.rodz.: Stanisław Zofia Zam: poczta:55-040 Kobierzyce, Ślęza, Pszenna 5 Muraczewska Mirosława Bogusława im.rodz.: Kazimierz Marianna Zam: poczta:55-040 Kobierzyce, Ślęza, Pszenna 5	współwłaściciel - małżeństwo Udział: 1/1 małżeństwo
KW (gruntowa) Wrocław 120108			
Nr jedn. rej.: G. 168 Ident. działki: 022305_2.0028.1/4			
I 8/3	RIIIa 0,1719 B 0,1668 pow.dz.: 0,3387	Kowalska Stefania im.rodz.: Jan Maria Zam: Wysoka, Radosna 11	właściciel Udział: 1/1 osoba fizyczna
KW (gruntowa) Wrocław 111026 ul. Radosna 11 Nr jedn. rej.: G. 9 Ident. działki: 022305_2.0028.8/3			
I 8/4	B-RIIIa 0,0068 B-RII 0,0912 pow.dz.: 0,0980	Kowalski Henryk Józef im.rodz.: Adam Stefania Zam: 52-200 Wysoka, Radosna 11 Kowalska Bożena im.rodz.: Czesław Genowefa Zam: 52-200 Wysoka, Radosna 11	współwłaściciel - małżeństwo Udział: 1/1 małżeństwo
KW (gruntowa) Wrocław 166639 Wysoka, ul. Radosna Nr jedn. rej.: G. 308 Ident. działki: 022305_2.0028.8/4			
I 8/10	RII 0,0676 pow.dz.: 0,0676	Malinowski Tomasz Rafał im.rodz.: Jerzy Czesława Zam: 52-233 Wrocław, Parafialna 65/2 Malinowska Monika Agnieszka im.rodz.: Mieczysław Jadwiga Zam: 52-233 Wrocław, Parafialna 65/2	współwłaściciel - małżeństwo Udział: 1/1 małżeństwo
KW (gruntowa) Wrocław 172665 Wysoka, ul. Radosna Nr jedn. rej.: G. 353 Ident. działki: 022305_2.0028.8/10			
I 8/9	RII 0,0149 pow.dz.: 0,0149	Malinowski Tomasz Rafał im.rodz.: Jerzy Czesława Zam: 52-233 Wrocław, Parafialna 65/2 Malinowska Monika Agnieszka im.rodz.: Mieczysław Jadwiga Zam: 52-233 Wrocław, Parafialna 65/2	współwłaściciel - małżeństwo Udział: 1/1 małżeństwo
KW (gruntowa) Wrocław 204154 Wysoka, ul. Radosna Nr jedn. rej.: G. 393 Ident. działki: 022305_2.0028.8/9			
I 9/37	B 0,2291 pow.dz.: 0,2291		
ul. Radosna 9a			

Za zgodność z oryginałem

mgr inż. Jacek Grabowski

NUMER k. mapy działka	Klaso - uzytek (ha)	NAZWISKO I IMIĘ (NAZWA) właściciela lub władającego	RODZAJ WŁASNOŚCI/WŁADANIA
Nr jedn. rej.: G. 364 Ident. działki: 022305_2.0028.9/37		Kusiński Grzegorz Kazimierz im.rodz.: Kazimierz Irena Zam: 52-207 Wrocław, Czołgistów 9 Kusińska Anna Maria im.rodz.: Edmund Marianna Zam: 52-207 Wrocław, Czołgistów 9	współwłaściciel - małżeństwo Udział: 1/1 małżeństwo
1 9/40 B 0,0964 pow.dz.: 0,0964 KW (gruntowa) Wrocław 56969 ul. Radosna 9 Nr jedn. rej.: G. 14 Ident. działki: 022305_2.0028.9/40		Hampel Jan im.rodz.: Edward Kazimiera Zam: poczta:54-152 Wrocław, Wysoka, Radosna 9	właściciel Udział: 1/1 osoba fizyczna
1 9/41 B 0,0199 pow.dz.: 0,0199 KW (gruntowa) Wrocław 56969 ul. Radosna 9 Nr jedn. rej.: G. 14 Ident. działki: 022305_2.0028.9/41		Hampel Jan im.rodz.: Edward Kazimiera Zam: poczta:54-152 Wrocław, Wysoka, Radosna 9	właściciel Udział: 1/1 osoba fizyczna
1 10 dr 0,17 pow.dz.: 0,17 KW (gruntowa) Wrocław 97999 Wysoka, ul. Irysowa Nr jedn. rej.: G. 12 Ident. działki: 022305_2.0028.10		Gmina Kobierzyce Siedz: 55-040 Kobierzyce, al.Pałacowa 1 Wójt Gminy Kobierzyce	właściciel Udział: 1/1 instytucja - osoba prawna gospodarujący gminnym zasobem nieruchomości instytucja - osoba prawna
1 11/22 B 0,2429 pow.dz.: 0,2429 KW (gruntowa) Wrocław 137589 Wysoka, ul. Irysowa Nr jedn. rej.: G. 188 Ident. działki: 022305_2.0028.11/22		Bryl Andrzej Edward im.rodz.: Edward Zofia Zam: 50-524 Wrocław, Ciepła 10/1 Bryl Jolanta im.rodz.: Zbigniew Danuta Zam: 50-524 Wrocław, Ciepła 10/1	współwłaściciel - małżeństwo Udział: 1/1 małżeństwo
1 11/23 B 0,2013 pow.dz.: 0,2013 KW (gruntowa) Wrocław 167016 Wysoka, ul. Irysowa Nr jedn. rej.: G. 188 Ident. działki: 022305_2.0028.11/23		Bryl Andrzej Edward im.rodz.: Edward Zofia Zam: 50-524 Wrocław, Ciepła 10/1 Bryl Jolanta im.rodz.: Zbigniew Danuta Zam: 50-524 Wrocław, Ciepła 10/1	współwłaściciel - małżeństwo Udział: 1/1 małżeństwo
1 11/24 dr 0,0809 pow.dz.: 0,0809 KW (gruntowa) Wrocław 97999 Wysoka ul. Wiosenna Nr jedn. rej.: G. 12 Ident. działki: 022305_2.0028.11/24		Gmina Kobierzyce Siedz: 55-040 Kobierzyce, al.Pałacowa 1 Wójt Gminy Kobierzyce	właściciel Udział: 1/1 instytucja - osoba prawna gospodarujący gminnym zasobem nieruchomości instytucja - osoba prawna
1 11/31 B 0,1398 pow.dz.: 0,1398 KW (gruntowa) Wrocław 176248 ul. Radosna 5 Nr jedn. rej.: G. 357 Ident. działki: 022305_2.0028.11/31		Lang Tomasz Jerzy im.rodz.: Władysław Maria Zam: 52-214 Wrocław, Kurpiów 25C	właściciel Udział: 1/1 osoba fizyczna
1 11/32 RIIB 0,1160 RII 0,1049			

Za zgodność z oryginałem

mgr inż. Jacek Grabowski

NUMER k. mapy działka	Klaso - użytek (ha)	NAZWISKO I IMIĘ (NAZWA) właściciela lub władającego	RODZAJ WŁASNOŚCI/WŁADANIA
	pow.dz.: 0,2209	Maciejewski Bogdan Michał im.rodz.: Franciszek Cecylia Zam: 50-156 Wrocław, Frycza Modrzewskiego 14/11	właściciel Udział: 1/1 osoba fizyczna
KW (gruntowa) Wrocław 175032 Nr jedn. rej.: G. 355 Ident. działki: 022305_2.0028.11/32			
I 11/6	RIIIb 0,1020 B 0,1480 pow.dz.: 0,25	Levernes Jacek Szmid im.rodz.: Antoni Krystyna Zam: 58-100 Świdnica, Łużycka 43	właściciel Udział: 1/1 osoba fizyczna
KW (gruntowa) Wrocław 132465 Nr jedn. rej.: G. 182 Ident. działki: 022305_2.0028.11/6			
I 11/7	RIIIb 0,0780 B 0,1720 pow.dz.: 0,2500	* Karaś Zbigniew Józef * im.rodz.: Józef Danuta * Zam: 52-200 Wysoka, Chabrowa 4	właściciel Udział: 1/1 osoba fizyczna
* działka nie ma nadanej dokładności zapisu powierzchni ewidencyjnej KW (gruntowa) Wrocław 132466 Nr jedn. rej.: G. 206 Ident. działki: 022305_2.0028.11/7			
I 12	W 0,25 pow.dz.: 0,25	Skarb Państwa Starosta Powiatu Wrocławskiego Siedz: 50-040 Wrocław, Podwale 28	właściciel Udział: 1/1 instytucja - osoba prawna gospodarujący zasobem nieruchomości Skarbu Państwa instytucja - osoba prawna
KW (gruntowa) Wrocław 242795 Nr jedn. rej.: G. 11 Ident. działki: 022305_2.0028.12			
I 13	dr 0,75 pow.dz.: 0,75	Powiat Wrocławski Siedz: 50-040 Wrocław, Podwale 28 Zarząd Powiatu Wrocławskiego	właściciel Udział: 1/1 instytucja - osoba prawna gospodarujący powiatowym zasobem nieruchomości instytucja - osoba prawna
brak KW Wysoka, ul. Radosna Nr jedn. rej.: G. 306 Ident. działki: 022305_2.0028.13 *Droga Powiatowa Nr 1951D			
I 25	dr 0,26 pow.dz.: 0,26	Gmina Kobierzyce Siedz: 55-040 Kobierzyce, al.Pałacowa 1 Wójt Gminy Kobierzyce	właściciel Udział: 1/1 instytucja - osoba prawna gospodarujący gminnym zasobem nieruchomości instytucja - osoba prawna
KW (gruntowa) Wrocław 97999 Wysoka, ul. Chabrowa Nr jedn. rej.: G. 12 Ident. działki: 022305_2.0028.25			
I 28	W 0,10 pow.dz.: 0,10	Skarb Państwa Starosta Powiatu Wrocławskiego Siedz: 50-040 Wrocław, Podwale 28	właściciel Udział: 1/1 instytucja - osoba prawna gospodarujący zasobem nieruchomości Skarbu Państwa instytucja - osoba prawna
KW (gruntowa) Wrocław 242795 Nr jedn. rej.: G. 11 Ident. działki: 022305_2.0028.28			
I 29	dr 0,11 pow.dz.: 0,11	Gmina Kobierzyce Siedz: 55-040 Kobierzyce, al.Pałacowa 1	właściciel Udział: 1/1 instytucja - osoba prawna
KW (gruntowa) Wrocław 97999 Nr jedn. rej.: G. 12			

Za zgodność z oryginałem

mgr inż. Jacek Grabowski

NUMER k. mapy działka	Klaso - uzytek (ha)	NAZWISKO I IMIĘ (NAZWA) właściciela lub władającego	RODZAJ WŁASNOŚCI/WŁADANIA
Ident. działki: 022305_2.0028.29		Wójt Gminy Kobierzyce	gospodarujący gminnym zasobem nieruchomości instytucja - osoba prawna właściciel
1 38 dr 0,99 pow.dz.: 0,99		Gmina Kobierzyce Siedz: 55-040 Kobierzyce, al.Pałacowa 1	Udział: 1/1 instytucja - osoba prawna gospodarujący gminnym zasobem nieruchomości
KW (gruntowa) Wrocław 97999 Wysoka, ul. Radosna Nr jedn. rej.: G. 12 Ident. działki: 022305_2.0028.38 Droga Powiatowa Nr 1951D - protokół uzgodnień z dnia 26.06.2001		Wójt Gminy Kobierzyce	instytucja - osoba prawna
1 42/1 B 0,14 pow.dz.: 0,14		Błoński Roman im.rodz.: Tadeusz Janina Zam: Wysoka, Chabrowa 2/2	współwłaściciel - małżeństwo Udział: 108/1000 małżeństwo Nr lok.:2 KW lok.:110869
KW (gruntowa) Wrocław 98952 ul. Chabrowa 2 Nr jedn. rej.: G. 134 Ident. działki: 022305_2.0028.42/1		Błońska Ewa Jadwiga im.rodz.: Józef Helena Zam: Wysoka, Chabrowa 2	
		Cesarz Bogusław im.rodz.: Zdzisław Waleria Zam: poczta:55-040 Kobierzyce,, Wysoka, Chabrowa 2/1	współwłaściciel - małżeństwo Udział: 140/1000 małżeństwo Nr lok.:1 KW lok.:KW157972
		Cesarz Amelia Dorota im.rodz.: Jerzy Marianna Zam: poczta:55-040 Kobierzyce,, Wysoka, Chabrowa 2/3	
		Dziekan Kazimierz im.rodz.: Wojciech Jadwiga Zam: Wysoka, Chabrowa 2	współwłaściciel - małżeństwo Udział: 125/1000 małżeństwo Nr lok.:3 KW lok.:110870
		Dziekan Regina Maria im.rodz.: Stanisław Anna Zam: Wysoka, Chabrowa 2	
		Miśkiewicz Zenon Edward im.rodz.: Kazimierz Maria Zam: Wysoka 1/6	współwłaściciel - małżeństwo Udział: 176/1000 małżeństwo Nr lok.:5 KW lok.:110871
		Miśkiewicz Elżbieta Irena im.rodz.: Franciszek Krystyna Zam: Wysoka, Chabrowa 2/6	
		Warzycha Stanisław Bogusław im.rodz.: Marian Regina Zam: Wysoka, Chabrowa 2/11	współwłaściciel - małżeństwo Udział: 124/1000 małżeństwo Nr lok.:10 KW lok.:KW123292 ul. Chabrowa 2
		Warzycha Danuta Leokadia im.rodz.: Zygmunt Władysława Zam: Wysoka, Chabrowa 2/11	
		Bryczkowska Dorota Maria im.rodz.: Janusz Helena Zam: Wysoka, Chabrowa 2/8	współwłaściciel Udział: 66/1000 osoba fizyczna Nr lok.:8 KW lok.:124854

Za zgodność z oryginałem

mgr inż. Jacek Grabowski

NUMER
k. mapy działka

Klaso - uzytek (ha)

NAZWISKO I IMIĘ (NAZWA)
właściciela lub władającego

RODZAJ WŁASNOŚCI/WŁADANIA

NUMER k. mapy działka	Klaso - uzytek (ha)	NAZWISKO I IMIĘ (NAZWA) właściciela lub władającego	RODZAJ WŁASNOŚCI/WŁADANIA
		Krok Wiesława im.rodz.: Stanisław Teresa Zam: Sieniawka, Kolejowa 5	współwłaściciel Udział: 46/1000 osoba fizyczna Nr lok.: 4 KW lok.: 126225
		Kucharska Maria im.rodz.: Władysław Marianna Zam: Wysoka, Chabrowa 2/5	współwłaściciel Udział: 84/1000 osoba fizyczna KW lok.: KW159653
		Siorek Jolanta Bernadeta Zam: Wysoka, Chabrowa 2/9	współwłaściciel Udział: 85/1000 osoba fizyczna Nr lok.: 9 KW lok.: KW142556 ul. Chabrowa 2
		Woźniak Marek Leszek im.rodz.: Józef Helena Zam: Bielsko-Biała, Rzemieśnicza 58	współwłaściciel Udział: 46/1000 osoba fizyczna Nr lok.: 4 KW lok.: 126225
1	42/2 B 0,2075 pow.dz.: 0,2075	Błoński Roman im.rodz.: Tadeusz Janina Zam: Wysoka, Chabrowa 2/2	współwłaściciel - małżeństwo Udział: 91/1000 małżeństwo
KW (gruntowa) Wrocław 110872		Błońska Ewa Jadwiga im.rodz.: Józef Helena Zam: Wysoka, Chabrowa 2	
Nr jedn. rej.: G. 135 Ident. działki: 022305_2.0028.42/2		Cesarz Bogusław im.rodz.: Zdzisław Waleria Zam: poczta: 55-040 Kobierzyce,, Wysoka, Chabrowa 2/1	współwłaściciel - małżeństwo Udział: 91/1000 małżeństwo
		Cesarz Amelia Dorota im.rodz.: Jerzy Marianna Zam: poczta: 55-040 Kobierzyce,, Wysoka, Chabrowa 2/3	
		Dziekan Kazimierz im.rodz.: Wojciech Jadwiga Zam: Wysoka, Chabrowa 2	współwłaściciel - małżeństwo Udział: 91/1000 małżeństwo
		Dziekan Regina Maria im.rodz.: Stanisław Anna Zam: Wysoka, Chabrowa 2	
		Miśkiewicz Zenon Edward im.rodz.: Kazimierz Maria Zam: Wysoka 1/6	współwłaściciel - małżeństwo Udział: 272/1000 małżeństwo
		Miśkiewicz Elżbieta Irena im.rodz.: Franciszek Krystyna Zam: Wysoka, Chabrowa 2/6	
		Warzycha Stanisław Bogusław im.rodz.: Marian Regina Zam: Wysoka, Chabrowa 2/11	współwłaściciel - małżeństwo Udział: 91/1000 małżeństwo
		Warzycha Danuta Leokadia im.rodz.: Zygmunt Władysława Zam: Wysoka, Chabrowa 2/11	

Za zgodność z oryginałem

mgr inż. Jacek Grabowski

NUMER k. mapy działka	Klaso - uzytek (ha)	NAZWISKO I IMIĘ (NAZWA) właściciela lub władającego	RODZAJ WŁASNOŚCI/WŁADANIA
I 42/3 RII 0,2276 pow.dz.: 0,2276 KW (gruntowa) Wrocław 119704 Nr jedn. rej.: G. 12 Ident. działki: 022305_2.0028.42/3		Bryczkowska Dorota Maria im.rodz.: Janusz Helena Zam: Wysoka, Chabrowa 2/8	współwłaściciel Udział: 91/1000 osoba fizyczna
		Krok Wiesława im.rodz.: Stanisław Teresa Zam: Sieniawka, Kolejowa 5	współwłaściciel Udział: 455/10000 osoba fizyczna
		Kucharska Maria im.rodz.: Władysław Marianna Zam: Wysoka, Chabrowa 2/5	współwłaściciel Udział: 91/1000 osoba fizyczna
		Siorek Jolanta Bernadeta Zam: Wysoka, Chabrowa 2/9	współwłaściciel Udział: 91/1000 osoba fizyczna
		Woźniak Marek Leszek im.rodz.: Józef Helena Zam: Bielsko-Biała, Rzemieślnicza 58	współwłaściciel Udział: 455/10000 osoba fizyczna
I 45/191 PsIII 10,0955 W-RIIIa 0,0200 pow.dz.: 10,1155 KW (gruntowa) Wrocław 180748 Nr jedn. rej.: G. 370 Ident. działki: 022305_2.0028.45/191		Gmina Kobierzyce Siedz: 55-040 Kobierzyce, al. Pałacowa 1	właściciel Udział: 1/1 instytucja - osoba prawna gospodarujący gminnym zasobem nieruchomości
		Wójt Gminy Kobierzyce	instytucja - osoba prawna
I 45/191 PsIII 10,0955 W-RIIIa 0,0200 pow.dz.: 10,1155 KW (gruntowa) Wrocław 180748 Nr jedn. rej.: G. 370 Ident. działki: 022305_2.0028.45/191		Szychliński Janusz im.rodz.: Mieczysław Maria Zam: 52-210 Wrocław, Łubinowa 11	właściciel Udział: 1/1 osoba fizyczna

Sporządził(a): Ewa Markulak

Z up. STAROSTY
Elżbieta Krajevska
Starszy Geodeta

Dokument niniejszy jest wyбіsem z opisowych
danych ewidencji gruntów i budynków, wydany
J. G. PROJEKT
.....
(nazwa jednostki)
nie przeznaczonym do dokonywania wpisów w księgach wieczystych!

Za zgodność z oryginałem
mgr inż. Jacek Grabowski